

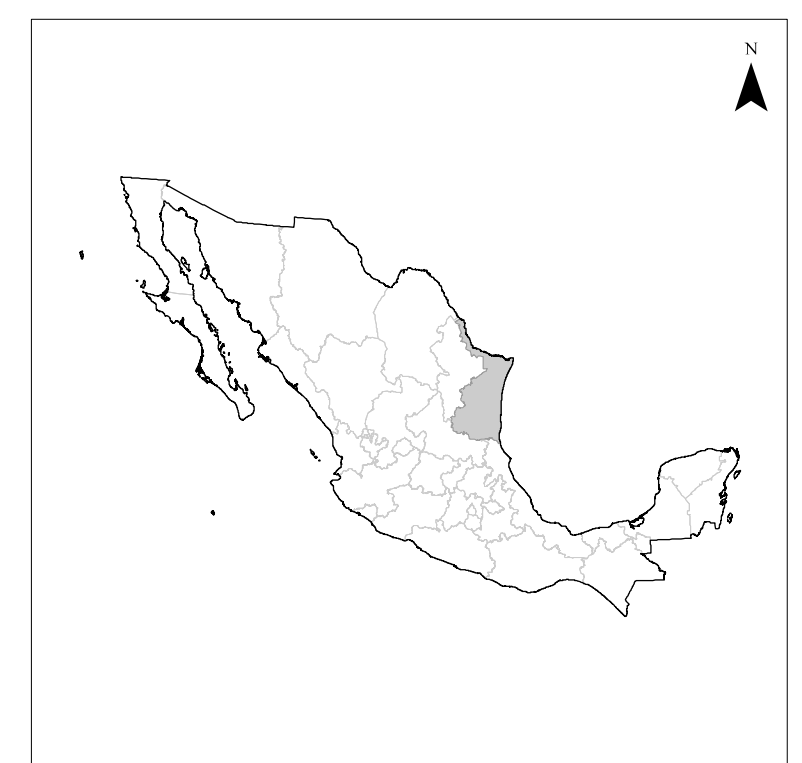
SIMBOLOGIA

LIMITES
 INTERNACIONAL _____
 ESTATAL _____
 DISTRITO ELECTORAL LOCAL _____
 DISTRITO JUDICIAL ELECTORAL LOCAL _____
 MUNICIPIO _____

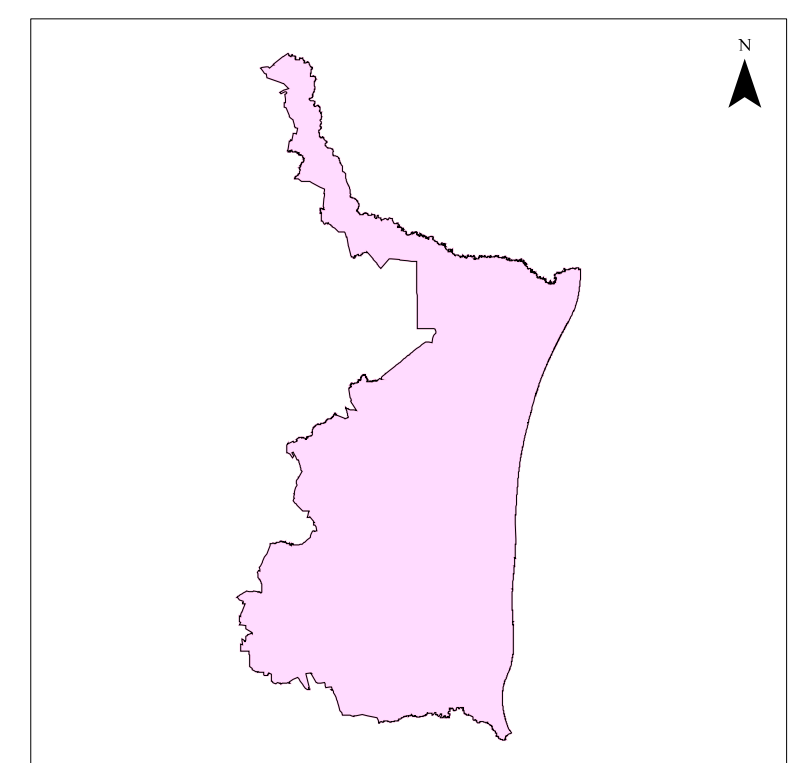
CLAVES GEOELECTORALES
 DISTRITO JUDICIAL ELECTORAL LOCAL _____ **0**
 DISTRITO ELECTORAL LOCAL _____ **00**
 NOMBRE Y CLAVE DE MUNICIPIO _____ NOM_MPIO 000

SISTEMA INTEGRAL DE JUSTICIA PARA ADOLESCENTES

UBICACION DEL ESTADO EN EL PAIS



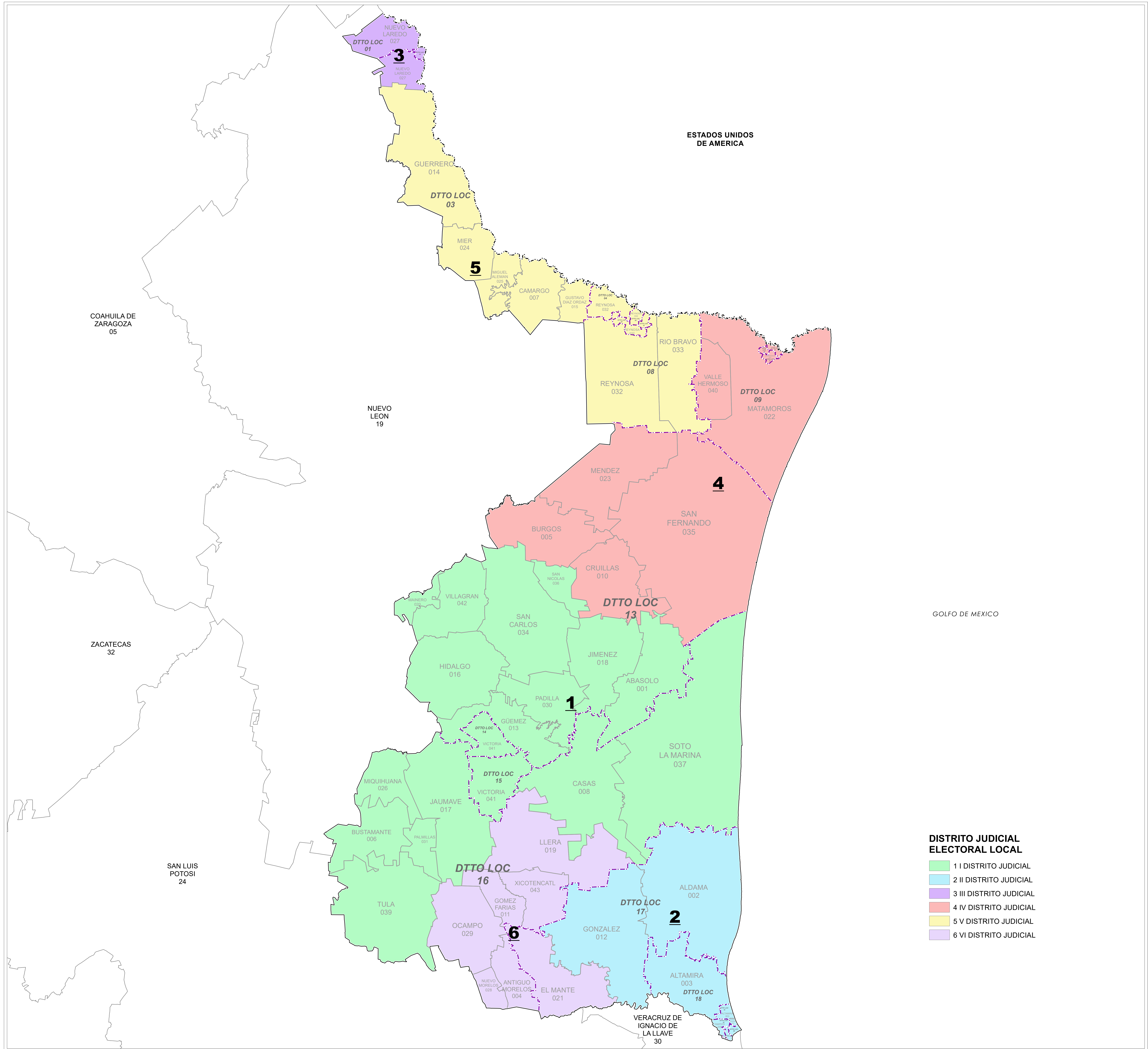
COBERTURA JUDICIAL EN LA ENTIDAD



MAPA DE COBERTURA JUDICIAL LOCAL

INFORMACION BASICA

ENTIDAD **TAMAULIPAS** DISTRITO JUDICIAL ELECTORAL LOCAL **6**



ESTADOS UNIDOS DE AMERICA

GOLFO DE MEXICO

COAHUILA DE ZARAGOZA 05

NUEVO LEON 19

ZACATECAS 32

SAN LUIS POTOSI 24

VERACRUZ DE IGNACIO DE LA LLAVE 30