











**INSTITUTO ELECTORAL DE TAMAULIPAS**  
**CÓMPUTO FINAL DE LA ELECCIÓN DE GOBERNADOR**  
**PROCESO ELECTORAL 2015 - 2016**



DISTRITO	LISTA NOMINAL	TOTAL DE VOTOS	% DE VOTACION															CANDIDATOS NO REGISTRADOS	VOTOS NULOS
01 Nuevo Laredo	113,837	53601	47.09	28214	18444	839	399	210	1482	485	782	632	43	122	21	8	302	26	1592
02 Nuevo Laredo	127,135	62557	49.21	32391	22408	883	447	245	2006	605	1054	609	144	155	33	4	478	42	1053
03 Nuevo Laredo	112,098	63269	56.44	32757	20090	584	291	222	1669	654	903	4031	144	226	103	23	406	24	1142
04 Reynosa	112,902	53402	47.30	25344	16003	703	542	420	3741	650	2329	997	264	265	255	23	726	37	1103
05 Reynosa	112,049	56180	50.14	28565	14752	807	579	442	4324	719	2814	1024	117	83	19	9	774	50	1102
06 Reynosa	127,377	61560	48.33	29294	20269	758	612	536	3656	682	2239	861	200	162	23	18	573	66	1611
07 Reynosa	111,076	52966	47.68	29801	13306	654	428	396	3463	572	1909	758	89	81	13	8	539	47	902
08 Rio Bravo	123,756	59292	47.91	25965	20014	739	701	481	3723	781	2197	1882	436	266	88	24	492	316	1187
09 Valle Hermoso	102,544	55352	53.98	23071	23395	348	234	280	3245	404	800	1117	184	254	141	135	420	33	1291
10 Matamoros	106,048	52317	49.33	19702	20702	426	334	264	6825	331	1139	582	58	202	18	8	456	43	1227
11 Matamoros	105,343	52302	49.65	19380	20752	589	422	301	5648	347	1137	629	444	353	177	9	463	90	1561
12 Matamoros	117,801	54070	45.90	20052	24118	358	309	332	5157	338	1131	546	64	223	35	3	357	63	984
13 San Fernando	118,365	84768	71.62	47881	31058	1466	130	161	680	361	771	546	201	136	27	9	54	2	1285
14 Victoria	120,294	84408	70.17	40120	30247	447	200	361	8417	520	901	668	333	409	222	17	412	23	1111
15 Victoria	117,334	74829	63.77	35995	24207	561	191	498	10004	469	734	559	91	206	32	15	314	16	937
16 Xicotencatl	122,842	94171	76.66	47891	38929	695	196	201	611	1064	575	832	392	379	207	20	417	26	1736
17 Mante	118,175	75560	63.94	42859	26384	502	500	366	896	430	1318	416	171	242	23	6	214	32	1201
18 Altamira	114,391	72707	63.56	37948	22630	625	329	803	6136	530	1206	479	176	260	77	4	174	27	1303
19 Miramar	103,164	52982	51.36	29483	15304	899	393	443	2904	396	1231	512	70	180	20	18	269	33	827
20 Ciudad Madero	125,164	71815	57.38	40450	19264	995	596	346	3414	478	3018	632	158	281	118	14	489	44	1518
21 Tampico	116,256	74246	63.86	42819	20378	1637	440	415	3747	385	1858	620	107	192	21	18	389	44	1176
22 Tampico	129,277	75660	58.53	41067	23470	1809	586	558	2988	366	2137	526	182	231	25	2	433	50	1230
<b>TOTAL</b>	<b>2,557,228</b>	<b>1,438,014</b>	<b>56.23</b>	<b>721,049</b>	<b>486,124</b>	<b>17,324</b>	<b>8,859</b>	<b>8,281</b>	<b>84,736</b>	<b>11,567</b>	<b>32,183</b>	<b>19,458</b>	<b>4,068</b>	<b>4,908</b>	<b>1,698</b>	<b>395</b>	<b>9,151</b>	<b>1,134</b>	<b>27,079</b>