

**ACUERDO DEL CONSEJO GENERAL DEL INSTITUTO ELECTORAL DE TAMAULIPAS POR EL QUE SE ESTABLECE LA DEMARCACIÓN TERRITORIAL DE LOS VEINTIDOS DISTRITOS ELECTORALES UNINOMINALES EN QUE SE DIVIDE EL ESTADO.**

**C O N S I D E R A N D O**

**1. ANTECEDENTES LEGISLATIVOS.**

**1.1.-** El 25 de diciembre de 2008 se publicó en el Periódico Oficial del Estado de Tamaulipas el Decreto LX-434, mediante el cual la LX Legislatura del Congreso del Estado realizó diversas modificaciones a la Constitución Política del Estado en materia electoral, entre ellas, las relativas al tema de la demarcación de los distritos electorales del territorio del Estado.

**1.2.-** El artículo 26 de la Constitución Política del Estado de Tamaulipas reformado mediante el Decreto mencionado, establece:

**ARTICULO 26.-** El Congreso del Estado se integrará por 22 Diputados electos según el principio de votación Mayoritaria Relativa, mediante el sistema de Distritos Electorales uninominales, y con 14 Diputados que serán electos según el principio de Representación Proporcional y el sistema de listas estatales, votadas en la circunscripción plurinominal que constituye la Entidad.

De esta manera, se realizó una modificación en el número de diputados electos por los principios de mayoría relativa y de representación proporcional. El número de diputados por mayoría relativa aumentó de 19 a 22, y el de diputados por el principio de representación proporcional, aumentó de 13 a 14.

Lo anterior ha puesto de manifiesto la necesidad de aumentar el número de distritos electorales en el estado, lo que naturalmente conlleva a la necesidad de practicar una nueva delimitación de la extensión territorial de los distritos electorales en Tamaulipas.

**1.3.-** Con motivo de la modificación al número de diputados electos por el principio de mayoría relativa, y una vez detectada la necesidad de realizar una nueva delimitación territorial de los distritos electorales en Tamaulipas, a efecto de que se elijan 22 diputados por mayoría relativa, el legislador previó el plazo en el cual tal delimitación debe efectuarse. En efecto, el artículo DÉCIMO SEGUNDO Transitorio del Decreto LX-434 establece:

**ARTÍCULO DÉCIMO SEGUNDO.-** En ejercicio de las facultades que le otorga la fracción II del artículo 20 de la Constitución Política del Estado de Tamaulipas reformado mediante este decreto, **el Instituto Electoral de Tamaulipas deberá realizar los trabajos de establecimiento y revisión de las demarcaciones de los distritos electorales**, a efecto de que la LXI Legislatura del Congreso del Estado de Tamaulipas se integre como lo ordena el artículo 26 de la Constitución Política del Estado de Tamaulipas reformado mediante este decreto. Dichos trabajos **deberán concluirse en un plazo máximo de 9 meses** después de que se realicen las adecuaciones legislativas a que se refiere el Artículo Segundo Transitorio de este Decreto.

De acuerdo con lo que dispone el artículo Transitorio transcrito, los 9 meses posteriores a que se realicen las adecuaciones legislativas a que se refiere el artículo segundo Transitorio del Decreto en comento, concluyen el último día de septiembre de 2009.

Es decir, el Consejo General de este Instituto, deberán desarrollar todas las actividades inherentes a los trabajos de redistribución para que, a más tardar, el día 30 de septiembre del presente año se cuente con la nueva demarcación territorial de los 22 distritos uninominales que prevé el artículo 26 de la Constitución Local.

## **2. CREACIÓN DE LA COMISIÓN ESPECIAL PARA EL ESTABLECIMIENTO DE LA DEMARCACIÓN DE LOS DISTRITOS ELECTORALES EN TAMAULIPAS.**

**2.1.-** A efecto de dar inicio a los trabajos ordenados por el artículo DÉCIMO SEGUNDO Transitorio del Decreto LX-434 anteriormente citado, y con fundamento en los artículos 23; 127, fracciones XI y XXXV; 136 y 138 del Código Electoral para el Estado de Tamaulipas, el día 28 de Abril del presente año, este Consejo General de este Instituto aprobó Acuerdo mediante el cual se creó la *Comisión Especial para el Establecimiento de la Demarcación de los Distritos Electorales en Tamaulipas*.

La Comisión quedó integrada por los consejeros electorales Nélida Concepción Elizondo Almaguer, María Berta Zúñiga Medina y José G. Carmona García quien la preside, y como Secretario Técnico, se designó al Director Ejecutivo de Organización Electoral.

**Incluso, el Consejo General tomó la decisión de que la Comisión Especial contara con la participación de los partidos políticos, a efecto de que las decisiones que se acordaran en los trabajos para determinar la delimitación de los distritos electorales se generaran en un ambiente de inclusión, democracia y transparencia.**

### **3. APROBACIÓN DE METODOLOGÍA.**

**3.1.-** El primero de junio de 2009, el Consejo General de este Instituto aprobó el Acuerdo por el que se estableció la Metodología, Diseño Logístico y Planeación del Programa de Actividades para llevar a cabo los trabajos de Establecimiento y Revisión de las Demarcaciones de los Distritos Electorales de la Entidad.

En la parte conducente del acuerdo referido, se determinó que las etapas o actividades para el desarrollo de la redistribución, serían las siguientes:

**“1.- Obtención de Insumos y colaboración institucional.-** Para el eficaz desarrollo de los trabajos de redistribución, es necesario que la Comisión Especial cuente con los insumos requeridos, así como con la colaboración institucional de diversas instancias que, en su caso el trabajo pudiera demandar.

En ese sentido el artículo 23 del Código Electoral para el Estado de Tamaulipas, establece que:

**Artículo 23.-** Para los efectos de este Código, el territorio del Estado se dividirá en 22 distritos electorales uninominales, cuya demarcación territorial será determinada por el Consejo General, con base en lo siguiente:

I. En la delimitación de los distritos uninominales se deberá atender al **criterio poblacional**...

Como primer insumo, es necesario que se solicite al Instituto Nacional de Estadística, Geografía e Informática (INEGI), la información poblacional de la entidad correspondiente al último censo general de población y vivienda; al último censo de población y vivienda, y la información complementaria necesarias en las modalidades, formatos y presentaciones que sean los requeridos y aplicables para efectos del óptimo desarrollo del trabajo técnico.

Por otra parte el citado artículo 23 del Código Electoral para el Estado de Tamaulipas, en su fracción I, señala también que para los trabajos de redistribución deberán tomarse en cuenta los criterios *“...aplicables, que sobre la materia hubieran emitido la Suprema Corte de Justicia de la Nación y el Tribunal Electoral del Poder Judicial de la Federación”*, y sobre el particular, la tesis relevante emitida por este último órgano jurisdiccional, de rubro: **REDISTRITACIÓN. LOS TRABAJOS DE DEBEN RESOLVERSE ENTRE DOS PROCESOS ELECTORALES ORDINARIOS (Legislación del Estado de México)** señala que el proceso de redistribución puede impactar *“...en la cartografía electoral, cuya unidad básica es la sección, por lo que cualquier modificación en esta área altera el padrón electoral, y en consecuencia las listas nominales de electores.”*

Como corolario de lo anterior, también es necesario que la Comisión Especial solicite la colaboración del Instituto Federal Electoral, a efecto de obtener la información cartográfica, del padrón electoral, y toda aquella que deba servir como base para realizar los análisis correspondientes, para desarrollar los trabajos de redistribución que la referida Comisión Especial tiene encomendados.

Siguiendo el criterio contenido en la última parte de la fracción I del artículo 23 del Código Electoral para el Estado de Tamaulipas, y derivado de la tesis relevante citada previamente, tenemos que, precisamente al tratarse la redistribución de una actividad de un alto grado de dificultad técnica, se requiere de *“...la asistencia de personal especializado...”*. En tal virtud, la Comisión Especial, por conducto de la Secretaría Técnica, deberá allegarse del personal que tenga las capacidades técnicas y de experiencia para que apoye los trabajos técnicos informáticos, cartográficos y de otra índole científica que sean necesarios para llevar a cabo los trabajos de redistribución. Para el desarrollo de esta encomienda, se deberá observar el criterio

de profesionalismo y las previsiones presupuestales que para tal efecto estén contempladas.

En el mismo orden de ideas, la tesis del referido rubro **REDISTRITACIÓN. LOS TRABAJOS DE. DEBEN RESOLVERSE ENTRE DOS PROCESOS ELECTORALES ORDINARIOS (Legislación del Estado de México)**, señala también como un requerimiento indispensable para llevar a cabo los trabajos de redistribución el contar con la “...*infraestructura adecuada...*”, de tal manera que resulta necesario que la Comisión Especial, por conducto de la Secretaría Técnica, haga una evaluación técnica, con apoyo del personal especializado, a efecto de contar con los insumos informáticos (*hardware* y *software*) necesarios para poder desarrollar adecuadamente los programas que habrán de arrojar los escenarios sobre la redistribución.

**II.- Análisis del procedimiento para la generación de escenarios y del plan técnico. Diseño conceptual del proceso de realización del estudio técnico y del modelo de proyección automatizada de los distritos.-** En esta etapa la Comisión Especial, bajo parámetros técnicos, deberá acordar el uso de algún modelo de construcción automatizada de distritos (mediante la aplicación de algoritmos que utilizan métodos de agregación para conformación de distritos) o, en su contraparte, la aplicación de algún algoritmo de optimización (métodos por los cuales se pretende reducir o encontrar valores mínimos de una función objetivo asociada a distritos previamente definidos).

En esta etapa se considerarán las variables que sea posible cuantificar y representar en el mapa dentro de la región, como un valor numérico en función de sus coordenadas, o asociado a un registro que represente la unidad básica de formación, que para nuestro caso, sería la sección electoral. En este sentido, la aplicación de sistemas de cómputo y programas diseñados *ad hoc* serán de una ayuda invaluable para automatizar y optimizar la creación de escenarios que comprendan todas las variables de este tipo.

Las variables que deberán observarse en el desarrollo de los trabajos de redistribución, en su caso, contemplarán los criterios contenidos en la tesis relevante emitida por el Tribunal Electoral del Poder Judicial de la Federación, de rubro **GEOGRAFÍA ELECTORAL. CONCEPTO Y PROPÓSITOS**, que señala que la delimitación de cada uno de los distritos debe cumplir con cuatro propósitos, “...*que son los siguientes: a) Se busca que cada voto emitido tenga el mismo valor, por servir siempre para elegir un*

*número similar de representantes; b) Se pretende evitar que en la delimitación de los distritos prevalezcan motivos políticos que beneficien a un partido en especial; c) Facilitar a los ciudadanos la emisión del sufragio, de tal forma que les sea asequible el traslado al lugar donde habrán de sufragar y la autoridad no encuentre dificultades para recibir los expedientes de casilla y realizar los cómputos respectivos, y d) La homogeneidad de la población, con lo cual se busca preservar, en la medida de lo posible, la división geográfica preestablecida de barrios, colonias, delegaciones, municipios y la integridad de comunidades rurales e indígenas.”*

De conformidad con lo anterior, dicha Comisión Especial no perderá de vista que el elemento primordial que debe orientar los trabajos de redistribución es el referente al criterio poblacional, como se desprende con claridad de la fracción I del artículo 23 del Código Electoral para el Estado de Tamaulipas, así como de la jurisprudencia emitida por la Suprema Corte de Justicia de la Nación que se cita a continuación:

**Registro No. 187809**

**Localización:**

Novena Época

Instancia: Pleno

Fuente: Semanario Judicial de la Federación y su Gaceta  
XV, Febrero de 2002

Página: 591

Tesis: P./J. 2/2002

Jurisprudencia

Materia(s): Constitucional

**DISTRITOS ELECTORALES UNINOMINALES EN LOS ESTADOS. PARA EFECTOS DE SU DEMARCACIÓN DEBE ATENDERSE AL CRITERIO POBLACIONAL QUE PREVÉ EL ARTÍCULO 116, FRACCIÓN II, DE LA CONSTITUCIÓN FEDERAL.**

El artículo 53 de la Constitución Política de los Estados Unidos Mexicanos establece que la demarcación de los trescientos distritos electorales uninominales será la que resulte de dividir la población total del país entre los distritos señalados y que la distribución de éstos entre las entidades federativas se hará con base en el último censo general de población, sin que en ningún caso la representación de un Estado pueda ser menor de dos diputados de mayoría, esto es, dicho precepto acoge tanto un principio poblacional, como uno geográfico, para la división territorial de los distritos electorales; sin embargo, conforme al sistema

normativo que prevé la propia Constitución Federal, se concluye que la citada disposición sólo tiene aplicación en el ámbito federal, es decir, para la integración de la Cámara de Diputados del Congreso de la Unión y no así para las entidades federativas, cuya reglamentación está prevista expresamente en **el artículo 116, fracción II, de la Constitución Federal, que para efectos de la división de los distritos electorales uninominales establece únicamente el criterio poblacional.**

Acción de inconstitucionalidad 35/2001. Integrantes de la Quincuagésima Séptima Legislatura del Congreso de Campeche. 3 de enero de 2002. Unanimidad de diez votos. Ausente: Juventino V. Castro y Castro. Ponente: José Vicente Aguinaco Alemán. Secretarios: Pedro Alberto Nava Malagón y Martín Adolfo Santos Pérez.

El Tribunal Pleno, en su sesión privada celebrada hoy catorce de febrero en curso, aprobó, con el número 2/2002, la tesis jurisprudencial que antecede. México, Distrito Federal, a catorce de febrero de dos mil dos.

**III.- Organización, análisis, carga del sistema y bases de datos, e inicio de operaciones del sistema de generación de escenarios.-** Al determinar el método técnico informático aplicable, será necesario que el personal especializado —bajo supervisión de la Presidencia y Secretaría Técnica de la Comisión Especial— inicie los trabajos de alimentación del sistema informático, de sistematización de la información o insumos a valorar, de programación del *software* necesario a efecto de iniciar la producción de escenarios de redistribución.

**IV.- Presentación del primer escenario de redistribución.-** Como resultado del trabajo técnico resultado de las actividades precedentes, la Secretaría Técnica, con apoyo del personal especializado, presentará a la Comisión Especial una primera proyección sobre la redistribución, a efecto de que los integrantes de la Comisión (Consejeros y representantes de los partidos políticos) formulen las observaciones correspondientes.

En este rubro es importante recalcar que el contar con escenarios iniciales generados por computadora como resultado de la aplicación de un modelo matemático conocido y probado garantiza en gran medida la posibilidad de no crear distritos que tengan sesgos de origen, logrando como resultado que las adecuaciones posteriores sean mínimas y que éstas estén plenamente justificadas con el fin de mejorar los resultados iniciales, incorporando el conocimiento específico de campo de la



región, contribuyendo a mejorar los resultados sin que puedan estar manipulados para beneficio de algún partido político

**V.- Revisión y emisión de observaciones del primer escenario de redistribución.-** La pretensión de esta etapa es ajustar, y hacer una revisión de los resultados automatizados, así como aplicar un refinamiento de los mismos, por lo que, de ser necesario, se adecuarían los escenarios para que se incorporara el conocimiento empírico de la región del que no fue posible dotar al modelo y sistema computarizado inicial.

**VI.- Ejercicios subsecuentes.-** Las etapas de presentación de escenarios y de revisión y emisión de observaciones sobre la redistribución, podrán llevarse a cabo hasta en 3 ocasiones a efecto de que se realice una revisión adecuada sobre los resultados que el sistema va arrojando, de esa manera, si en el segundo escenario que se presentara, existiera la satisfacción de los elementos técnicos necesarios, podría surgir de ese ejercicio la propuesta final de redistribución.

**VII.- Presentación de escenario final de redistribución.-** Superadas las etapas de proyecciones, y formuladas las adecuaciones y observaciones que técnicamente resultaren procedentes, la Comisión Especial acordará una propuesta de escenario final de redistribución, la cual deberá ser sometida a éste Consejo General del Instituto para su correspondiente aprobación.

**VIII.- Marco temporal.-** El 30 de septiembre del presente año es la fecha límite para el desarrollo de todas las actividades previstas en este acuerdo, de tal manera que la Comisión Especial, a través de la Secretaría Técnica, coordinará las actividades señaladas a efecto de que éstas no excedan del límite marcado en el artículo DÉCIMO SEGUNDO Transitorio del Decreto LX-434 por el que se reformaron diversas disposiciones de la Constitución Política local. Lo anterior no obsta para que la Comisión Especial emita los acuerdos necesarios a efecto de que las actividades a desarrollar se ciñan a criterios temporales específicos o modalidades que se consideren técnicamente necesarias.

**IX.- Consideraciones particulares.-** Las acciones descritas anteriormente constituirán en el eje rector para llevar a cabo el programa de actividades para los trabajos de redistribución de mérito, empero, se debe precisar que, si bien tal eje será observado en todos sus términos, dada su compleja naturaleza técnica, resulta necesario que esté abierto a posibles cambios o

modificaciones en determinadas etapas o fases, que dependan de circunstancias que la Comisión Especial —y eventualmente éste Consejo General— determinen en el proceso, de acuerdo con las necesidades de su implementación práctica o técnica.”

#### **4. DESCRIPCIÓN NORMATIVA Y CRONOLÓGICA DEL DESARROLLO DE LAS ETAPAS PARA LLEVAR A CABO LOS TRABAJOS DE REDISTRITACIÓN.**

**4.1.-** Con fecha 23 de junio de 2009, la Comisión Especial para el establecimiento de la demarcación de los distritos electorales aprobó el acuerdo mediante el cual se dio por concluida la primera etapa de las actividades, consistente en la **Obtención de Insumos y Colaboración Institucional**.

En la parte conducente del referido acuerdo se dio cuenta puntual de los insumos obtenidos por la Comisión Especial:

“**11.-** De conformidad con lo anterior, se iniciaron las actividades tendientes a desahogar las actividades inherentes a la primera etapa o fase del procedimiento de redistribución que nos ocupa: ***1.- Obtención de Insumos y colaboración institucional***’.

De tal manera, que se han agotado todas las actividades referentes a la etapa de ***Obtención de insumos y colaboración institucional***, como se señala a continuación:

**a)** El primero de los insumos, como se señaló en el considerando 9 del presente acuerdo, se refiere a la solicitud al Instituto Nacional de Estadística, Geografía e Informática (INEGI), la información poblacional de la entidad correspondiente al último censo general de población y vivienda; al último conteo de población y vivienda, y la información complementaria necesarias en las modalidades, formatos y presentaciones que sean los

requeridos y aplicables para efectos del óptimo desarrollo del trabajo técnico.

Dicha información fue solicitada mediante oficio número SE/044/2009 de fecha 4 de junio de 2009, suscrito por el Secretario Ejecutivo del Instituto; al respecto, el INEGI, mediante oficio número 1.0.14.8/218/2009, de fecha 19 de junio de 2009, atendió la solicitud formulada.

**b)** Como se señaló en el considerando 9 del presente acuerdo, se fijó como segundo insumo, la necesidad de solicitar la colaboración del Instituto Federal Electoral, a efecto de obtener la información cartográfica, del padrón electoral, y toda aquella que deba servir como base para realizar los análisis correspondientes, para desarrollar los trabajos de redistribución que esta Comisión Especial tiene encomendados.

Dicha información fue solicitada mediante oficio número SE/040/2009 de fecha 20 de mayo de 2009, suscrito por el Secretario Ejecutivo del Instituto; al respecto, el Instituto Federal Electoral, mediante oficio número RFE/1512/2009, de fecha 18 de junio de 2009, proporcionó a esta Comisión Especial la información requerida.

**c).-** El tercero de los insumos, como se señaló en el considerando 9 del presente acuerdo, se refiere a que, siguiendo el criterio contenido en la última parte de la fracción I del artículo 23 del Código Electoral para el Estado de Tamaulipas, y derivado de la tesis relevante **REDISTRITACIÓN. LOS TRABAJOS DE DEBEN RESOLVERSE ENTRE DOS PROCESOS ELECTORALES ORDINARIOS (Legislación del Estado de México)**, al tratarse la redistribución de una actividad de un alto grado de dificultad técnica, se requiere de “...*la asistencia de personal especializado...*”. En tal virtud, esta Comisión Especial, por conducto de la Secretaría Técnica, se dio a la tarea de allegarse de apoyo técnico especializado que coadyuve en los trabajos informáticos, cartográficos y de otra índole científica que sean necesarios para llevar a cabo los trabajos de redistribución.

**d).-** De conformidad con lo señalado en el considerando 9 del presente acuerdo, el último de los insumos, se deriva de la tesis relevante citada en el inciso que antecede, que señala como un requerimiento indispensable para llevar a cabo los trabajos de redistribución, el contar con la “...*infraestructura adecuada...*”, a efecto de contar con los insumos informáticos (*hardware* y *software*) necesarios para poder desarrollar adecuadamente los programas que habrán de arrojar los escenarios sobre la

redistribución; dicho rubro fue debidamente atendido de acuerdo a las previsiones presupuestales con que cuenta este Instituto, por lo que esta Comisión Especial cuenta con el equipo informático necesario para llevar a cabo su labor a través de la Secretaría Técnica.

**12.-** Toda vez que, de conformidad con lo señalado anteriormente, el objetivo y los resultados planteados de la primera etapa o fase del procedimiento de redistribución: ***“I.- Obtención de Insumos y colaboración institucional”***, se han desahogado, es pertinente declarar agotada la referida etapa, y en consecuencia, dar inicio a la implementación de la segunda etapa o fase del procedimiento de redistribución referente a: ***“II.- Análisis del procedimiento para la generación de escenarios y del plan técnico. Diseño conceptual del proceso de realización del estudio técnico y del modelo de proyección automatizada de los distritos”***. Esto en virtud que, de conformidad con el considerando 4 del acuerdo CG011/2009 del Consejo General, dicho Órgano Superior de Dirección facultó a esta Comisión Especial para desahogar plenamente la primera fase del procedimiento de redistribución.”

**4.2.** En reunión de trabajo celebrada el 4 de agosto de 2009, la *Comisión Especial para el Establecimiento de la Demarcación de los Distritos Electorales en Tamaulipas*, aprobó el Acuerdo mediante el cual se estableció **el diseño conceptual del proceso de realización del estudio técnico y del modelo de proyección automatizada de los distritos** (mediante la aplicación de algoritmos que utilizan métodos de agregación para conformación de distritos).

En ese orden de ideas y, dado que el objeto de la Comisión Especial se ciñe a desarrollar los trabajos técnicos por los que se determinará la demarcación de los 22 distritos electorales de Tamaulipas, en el referido acuerdo se aprobó un marco conceptual para señalar que:

- a) Por distritación o redistribución se entiende al proceso de conformación de los distritos electorales, es decir, de las áreas territoriales que serán las bases de representación de un grupo social ante el congreso legislativo. El problema tanto desde el punto de vista geográfico como desde el matemático, puede plantearse como un ejercicio de regionalización en el que se agrupan ciudadanos en un territorio con la finalidad de organizar tanto el sufragio como la representación de la población ante el órgano legislativo estatal.
  
- b) El término "*delimitación de distritos*" se utiliza normalmente para referirse al proceso de trazado de las fronteras de los distritos electorales. No obstante, también se puede utilizar para aludir al proceso de trazado de las áreas de votación (también llamadas distritos de votación o precintos electorales) que sirven para asignar o distribuir a los electores en los distintos sitios de votación. Ocasionalmente, el término ha sido empleado para describir el proceso de demarcación de las fronteras administrativas entre estados o provincias, distritos o municipios.

De lo anterior, se concluyó entonces, que en la especie, la distritación o redistribución es el **proceso mediante el cual se determina la traza de los límites geográficos de los distritos electorales** de un territorio, que en nuestro caso es el Estado de Tamaulipas, **y uno de los objetos que se busca** es conformar una mejor distribución de los habitantes en los ámbitos distritales y, por tanto, lograr una mejor representatividad política de los ciudadanos.

En ese sentido, la labor inherente para llegar al resultado final, implica la consideración de las variables que sean posibles cuantificar y representar en el mapa dentro de la región, como un valor numérico en función de sus coordenadas, o asociado a un registro que represente la unidad básica de formación, que para nuestro caso, sería la sección electoral. De ahí que, la aplicación de sistemas de cómputo y programas diseñados *ad hoc* serán de una ayuda invaluable para automatizar y optimizar la creación de escenarios que comprendan todas las variables de este tipo.

Las variables que se observaran en el desarrollo de los trabajos de redistribución, en su caso, contemplan los criterios contenidos en la tesis relevante emitida por el Tribunal Electoral del Poder Judicial de la Federación, de rubro **GEOGRAFÍA ELECTORAL. CONCEPTO Y PROPÓSITOS**, que señala que la delimitación de cada uno de los distritos debe cumplir con cuatro propósitos, que son los siguientes

“... a) Se busca que cada voto emitido tenga el mismo valor, por servir siempre para elegir un número similar de representantes; b) Se pretende evitar que en la delimitación de los distritos prevalezcan motivos políticos que beneficien a un partido en especial; c) Facilitar a los ciudadanos la emisión del sufragio, de tal forma que les sea asequible el traslado al lugar donde habrán de sufragar y la autoridad no encuentre dificultades para recibir los expedientes de casilla y realizar los cómputos respectivos, y d) La homogeneidad de la población, con lo cual se busca preservar, en la medida de lo posible, la división geográfica preestablecida de barrios, colonias, delegaciones, municipios y la integridad de comunidades rurales e indígenas.”

De conformidad con lo anterior, este Consejo General no pierde de vista que el elemento primordial que debe orientar los trabajos de

**redistribución es el referente al criterio poblacional**, como se desprende con claridad de la fracción I del artículo 23 del Código Electoral para el Estado de Tamaulipas, así como de la jurisprudencia emitida por la Suprema Corte de Justicia de la Nación que se cita a continuación:

**Registro No.** 187809

**Localización:**

Novena Época

Instancia: Pleno

Fuente: Semanario Judicial de la Federación y su Gaceta XV, Febrero de 2002

Página: 591

Tesis: P./J. 2/2002

Jurisprudencia

Materia(s): Constitucional

**DISTRITOS ELECTORALES UNINOMINALES EN LOS ESTADOS. PARA EFECTOS DE SU DEMARCACIÓN DEBE ATENDERSE AL CRITERIO POBLACIONAL QUE PREVÉ EL ARTÍCULO 116, FRACCIÓN II, DE LA CONSTITUCIÓN FEDERAL.**

El artículo 53 de la Constitución Política de los Estados Unidos Mexicanos establece que la demarcación de los trescientos distritos electorales uninominales será la que resulte de dividir la población total del país entre los distritos señalados y que la distribución de éstos entre las entidades federativas se hará con base en el último censo general de población, sin que en ningún caso la representación de un Estado pueda ser menor de dos diputados de mayoría, esto es, dicho precepto acoge tanto un principio poblacional, como uno geográfico, para la división territorial de los distritos electorales; sin embargo, conforme al sistema normativo que prevé la propia Constitución Federal, se concluye que la citada disposición sólo tiene aplicación en el ámbito federal, es decir, para la integración de la Cámara de Diputados del Congreso de la Unión y no así para las entidades federativas, cuya reglamentación está prevista expresamente en **el artículo 116, fracción II, de la Constitución Federal, que**

**para efectos de la división de los distritos electorales uninominales establece únicamente el criterio poblacional.**

Acción de inconstitucionalidad 35/2001. Integrantes de la Quincuagésima Séptima Legislatura del Congreso de Campeche. 3 de enero de 2002. Unanimidad de diez votos. Ausente: Juventino V. Castro y Castro. Ponente: José Vicente Aguinaco Alemán. Secretarios: Pedro Alberto Nava Malagón y Martín Adolfo Santos Pérez.

El Tribunal Pleno, en su sesión privada celebrada hoy catorce de febrero en curso, aprobó, con el número 2/2002, la tesis jurisprudencial que antecede. México, Distrito Federal, a catorce de febrero de dos mil dos.

**4.3.-** Que en el tenor de lo señalado en el Considerando inmediato anterior, y de la revisión de varias opciones de algoritmos informáticos la Comisión Especial y el Consejo General determinaron que fuese el algoritmo de Recocido Simulado el adecuado para resolver problemas de optimización combinatoria, considerando que el problema de Redistribución es esencialmente de este tipo; ello en virtud de que por sus características es el idóneo para el diseño del sistema informático respectivo, ya que a través de él, se generarán los escenarios de distritación de la geografía electoral estatal, **de acuerdo al componente estrictamente poblacional, y bajo el auxilio de los criterios de balance poblacional, continuidad y compacidad.**

**4.4.-** En ese sentido, la Comisión Especial por instrucción de este órgano, procedió a dar inicio a los trabajos de la etapa III del programa de actividades, consistente en la *Organización, análisis, carga del sistema y bases de datos, e inicio de operaciones del sistema de generación de escenarios;* y en virtud de que se contaba con las bases de datos,



(obtenidas en la primera etapa, al recabar los insumos), se dio inicio a la operación del sistema de generación de escenarios, con la aprobación del modelo referido en el considerando que antecede, concluyendo con esto la etapa III del programa de actividades.

**4.5.-** De conformidad con lo anterior se dio inicio a la etapa IV del programa de actividades, consistente en la **Presentación del primer escenario de redistribución**, el cual fue entregado en reunión de trabajo celebrada en fecha 3 de septiembre del año en curso; mediante medio magnético e impreso a cada uno de los representantes de los partidos políticos acreditados.

Aunado a lo anterior, les fue concedido a los partidos políticos cuatro días hábiles a efecto de que formularan las **observaciones que consideraran pertinentes sobre el primer escenario de redistribución**, a efecto de ajustar y hacer una revisión de los resultados automatizados, así como aplicar un refinamiento de los mismos, una vez aprobado por este órgano colegiado.

**4.6.-** En sesión extraordinaria celebrada el pasado 21 de septiembre, este Órgano Superior de Dirección, aprobó y dio por concluida la etapa IV y V del programa de actividades consistentes en la presentación del primer escenario de redistribución y el de la revisión y emisión de observaciones del primer escenario de redistribución, asimismo instruyó a la Secretaría Técnica de la Comisión Especial, para que llevase a cabo la generación de un segundo escenario de propuesta de redistribución de acuerdo a las propuestas procedentes, formuladas por los partidos políticos.

## **5. DESCRIPCIÓN TÉCNICA SOBRE EL DESARROLLO DE LAS ETAPAS Y ACTIVIDADES PARA LLEVAR A CABO LOS TRABAJOS DE REDISTRITACIÓN.**

**5.1.-** Derivado del procedimiento descrito, abundando en este momento sobre el particular, se debe asentar que los criterios aprobados por este Consejo General para la realización de los trabajos de distritación, son los que se enumeran a continuación:

### **Factores geográficos:**

- Se deben respetar los límites municipales en busca de la unidad geográfica y poblacional.
- En caso de dividir el territorio de un municipio, utiliza la sección electoral como unidad de agregación, agrupada por colonia.
- El criterio de agregación debe ser la densidad poblacional y vecindad.

### **Factores socioeconómicos:**

- Se deben agrupar municipios completos en la medida de lo posible considerando que su población comparte intereses comunes con cierto grado de afinidad y de cohesión al crear vínculos de identidad socio-económica y cultural, que los

transforma en una comunidad de características parecidas y similar problemática con una identidad territorial.

- Se deben agregar colonias mediante la agrupación de secciones electorales en los municipios cuyo territorio integrará más de un distrito. La colonia se considera una pequeña comunidad.

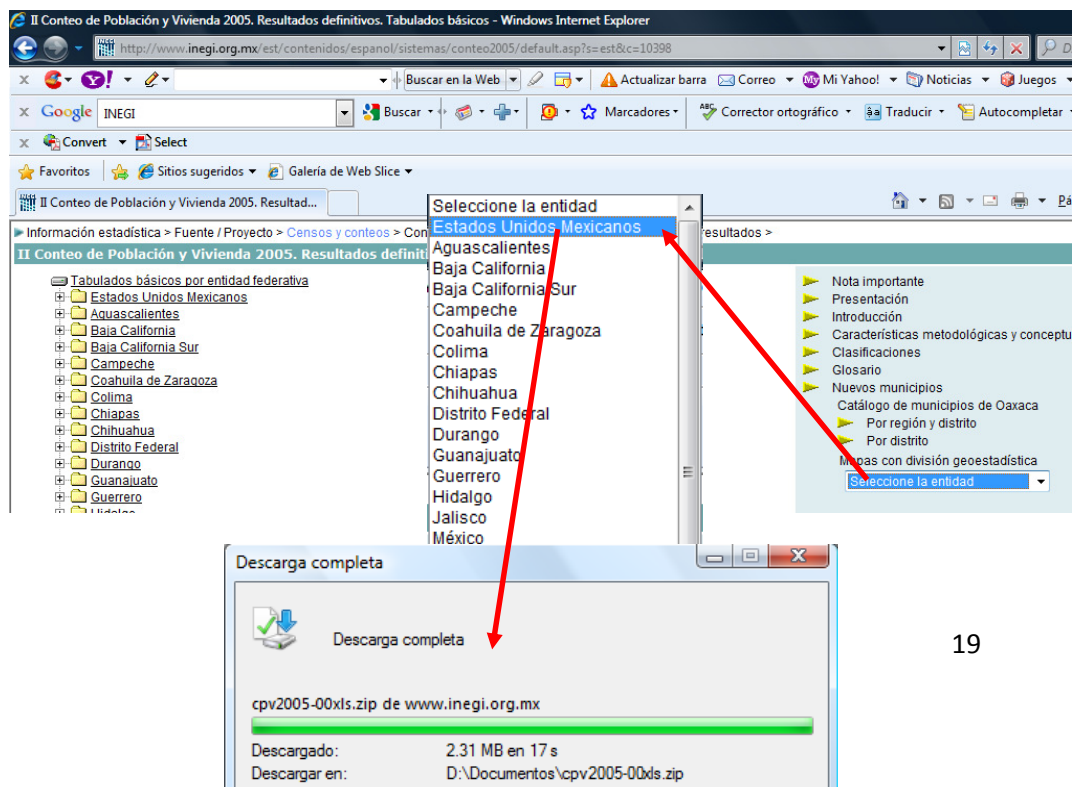
## Consideraciones en los rangos de distribución de la población:

### Determinación de la media poblacional

Para la determinación de la media poblacional de Tamaulipas, se consultó el conteo de población y vivienda más reciente de INEGI, mismo que corresponde al conteo de población y vivienda 2005, estos resultados se encuentran publicados en internet en la dirección:

<http://www.inegi.org.mx/est/contenidos/espanol/sistemas/conteo2005/default.asp?s=est&c=10398>

Donde se puede descargar el concentrado nacional por entidad federativa.



The screenshot shows a Windows Internet Explorer browser window displaying the INEGI website. The address bar shows the URL: <http://www.inegi.org.mx/est/contenidos/espanol/sistemas/conteo2005/default.asp?s=est&c=10398>. The page content includes a navigation menu on the left with 'Tabulados básicos por entidad federativa' expanded to show a list of states. A dropdown menu titled 'Seleccione la entidad' is open, showing 'Estados Unidos Mexicanos' selected. A red arrow points from this dropdown to a 'Descarga completa' dialog box in the foreground. The dialog box shows a green checkmark and the text 'Descarga completa' and 'cpv2005-00xls.zip de www.inegi.org.mx'. Below this, it shows 'Descargado: 2.31 MB en 17 s' and 'Descargar en: D:\Documentos\cpv2005-00xls.zip'.

The screenshot shows the Microsoft Excel interface with the following data table:

Entidad federativa	Total de localidades y su población #1	1 - 49 hab.	50 - 99 hab.	100 - 499 hab.
Población	1989969	8850	11700	242665
<b>28 Tamaulipas</b>				
Localidades	7498	6197	358	745
Población	3024238	42211	25579	168852
<b>29 Tlaxcala</b>				
Localidades	1239	818	57	111
Población	1068207	8387	3924	28816
<b>30 Veracruz de Ignacio de la Llave</b>				
Localidades	20578	12707	1595	4451
Población	7110214	135270	116529	1088126
<b>31 Yucatán</b>				
Localidades	2325	1724	78	236
Población	1818948	11976	5718	61378
<b>32 Zacatecas</b>				
Localidades	4558	2918	427	833
Población	1367692	33765	30997	197110

El documento digital en formato Excel muestra el total de población de la entidad de Tamaulipas conforme al conteo de población y vivienda 2005, mismo que corresponde a la cantidad de población de 3,024,238 habitantes.

Asimismo, considerando una población de 3,024,238 habitantes y la conformación de 22 Distritos Locales, la determinación de la media poblacional tiene el siguiente resultado:

Media Poblacional = **3, 024,238** habitantes / **22** Distritos

Media Poblacional = **137,465.36** Habitantes por Distrito

### **Rangos de distribución poblacional**

En relación a los rangos de distribución poblacional, los procesos de generación de escenarios deberán llevarnos a reducir las desviaciones, por lo que se considerará como un escenario válido una solución con variaciones de +/- 15% de la media poblacional, en la medida de lo posible, es decir, que no se descarta la posibilidad de que algún distrito pueda excederse del límite indicado, sin embargo estos casos deberán contar con una justificación técnica para su consideración y validez.

En este sentido y considerando el valor de la media poblacional de **137,465.36** Habitantes por Distrito, podemos determinar los valores extremos a los rangos de desviación poblacional de +/- 15 %, es decir los valores mínimos y máximos deseados para la conformación de los distritos.

15% DE LA MEDIA POBLACIONAL =	20619.8	
VALOR MAXIMO (MEDIA + 15%)=	$137465.36 + 20619.80 =$	158,085.16
MEDIA POBLACIONAL=	137465.36	
VALOR MINIMO (MEDIA - 15%)=	$137465.36 - 20619.80 =$	116,845.56

En virtud de lo anterior la conformación deseable de los distritos debe buscarse con una cantidad de entre 116,845 a 158,085 habitantes, tomando en cuenta que el valor más exacto para un distrito es de 137,465 habitantes.

### **Consideraciones GeoEspaciales del Distrito:**

- Todas las secciones deben ser conexas, deben estar conectadas.
- La relación de vecindad entre las secciones debe ser recíproca.
- Todas las secciones deben tener al menos dos vecinas.
- Ninguna Unidad Geográfica debe pertenecer a más de un Distrito.
- Toda Unidad Geográfica debe pertenecer a un Distrito.
- Todos los distritos deben tener continuidad.
- Se debe considerar la integración de colonias completas dentro de la solución.

a) Bases científicas para el desarrollo de escenarios (descripción de sistemas, incluyendo los informáticos).

Para la elaboración de los escenarios de distritación, se consideraron los siguientes puntos:

- **Análisis del problema:**

El problema de Redistribución se puede pensar como una combinación de secciones electorales hasta conformar distritos cuya suma de población se aproxime a la media poblacional.

La media Poblacional se obtiene al dividir la población total de la entidad entre el número de distritos a conformar.

Asimismo, la conformación de distritos, por el número de combinaciones posibles se considera como un problema combinatorio complejo.

- **Propuesta del algoritmo de solución:**

En virtud de que el problema a resolver es del tipo combinatorio complejo, se propuso el algoritmo de Recocido Simulado, mismo que es aplicado para resolver problemas de optimización combinatoria.

Recocido simulado se llama así por su analogía con el proceso físico de recocido de sólidos, en el cual:

- Se incrementa la temperatura de un sólido cristalino a una temperatura alta.
- Se decrementa la temperatura muy lentamente hasta alcanzar un estado base de mínima energía, con una estructura cristalina lo más regular posible.

Lo que hace recocido simulado es establecer una conexión entre este tipo de proceso termodinámico y la búsqueda de un mínimo global.

El núcleo de recocido simulado lo constituye lo que se conoce como el algoritmo de Metrópolis.

El algoritmo de Metrópolis propone un nuevo vecino, calcula su energía (Función de costo en problemas de optimización) y aceptar este vecino si tiene mejor energía o lo acepta con mayor energía pero con cierta probabilidad que depende de la temperatura.

- Definición matemática de la Función de costo:

A cada escenario  $\mathbf{E}$  en el espacio de soluciones se le asigna un costo  $C(\mathbf{E}) = c\mathbf{E}$  el cual será menor cuanto mejor sea el escenario, de acuerdo con los criterios de redistribución.  $C$  se denomina la función de costos o función objetivo y el propósito del algoritmo será encontrar el escenario que la minimice.

Dicha función se formará como una suma ponderada de funciones, cada una de las cuales representará uno de los criterios establecidos para la redistribución:

$$C(\mathbf{E}) = \sum_{i=1}^4 \alpha_i C_i(\mathbf{E}) = \alpha_1 C_1(\mathbf{E}) + \alpha_2 C_2(\mathbf{E}) + \alpha_3 C_3(\mathbf{E}) + \alpha_4 C_4(\mathbf{E})$$

Donde:

$C_1(\mathbf{E})$  = Costo de la distribución poblacional del Escenario de distribución.

$C_2(\mathbf{E})$  = Costo de la compacidad Geoespacial de los distritos del Escenario de Distribución.



$C_3(E)$  = Costo de la integración municipal del Escenario de distritación.

$C_4(E)$  = Costo de los tiempos de traslado del Escenario de distritación.

$\alpha_i$  = Factor de ponderación de cada criterio. Para cada  $i \{1, 2, 3 \text{ y } 4\}$ .

1. Índice de balance de población.

$$C_1(E) = \frac{1}{n} \sum_{i=1}^n CD_1(D_i)$$

$$CD_1(D) = \left( \frac{P_D}{P_T} - \frac{1}{n} \right)^2$$

Donde:  $P_D$  = Población del Distrito.

$P_T$  = Población Total de la Entidad.

$n$  = Número de distritos.

2. Índice de Compacidad.

$$C_2(E) = \frac{1}{n} \sum_{i=1}^n CD_2(D_i)$$

$$CD_2(D) = 1 - \frac{d_{\min}}{d_{\max}} + \frac{A_i}{A_t}$$

Donde:  $d_{\min}$  = Diámetro del eje menor del polígono de distrito.

$d_{\max}$  = Diámetro del eje mayor del polígono de distrito.

$A_i$  = Área invasora del polígono  
envolvente al  
distrito.

$A_t$  = Área total del polígono de distrito.

### 3. Índice de Integridad Municipal.

$$C_3(E) = \frac{1}{m} \sum_{i=1}^m CM_3(M_i)$$

$$CM_3(M) = \sum_{j=1}^f \frac{Pfd}{PD}$$

Donde:  $m$  = Número de Municipios  
fraccionados.

$f$  = Número de fracciones de distrito por  
municipio.

$Pfd$  = Población de la fracción del  
distrito en el  
municipio.

$PD$  = población del Distrito.

### 4. Índice de Tiempo de traslado.

$$C_4(E) = \frac{1}{m} \sum_{i=1}^m CM_4(M_i)$$

$$CM_4(M) = \begin{cases} \frac{Pd_M}{Pe_M} & \text{Si } Pe_M > 0 \\ 0 & \text{en otro caso} \end{cases}$$

Donde:  $m$  = Número de Municipios en la  
entidad.

$f$  = Número de fracciones de distrito  
por  
municipio.

$CM_4 (M_i)$  = Costo de tiempos de traslado del municipio  $M_i$ .

Tiempo promedio de traslado del municipio al resto de los municipios.

$$Pe_M = \begin{cases} 0, & \text{Si } m \leq 1. \\ \frac{1}{m-1} \sum_{j \neq M} t_{(M,j)} \end{cases}$$

Tiempo de traslado del municipio al resto de los municipios del distrito.

$$Pd_M = \begin{cases} 0, & \text{si } m_D \leq 1 \\ \frac{1}{m_D-1} \sum_{j \in D, j \neq M} t_{(M,j)} \end{cases}$$

Donde:  $m$  = Número de Municipios en la entidad.

$f$  = Número de fracciones de distrito por municipio.

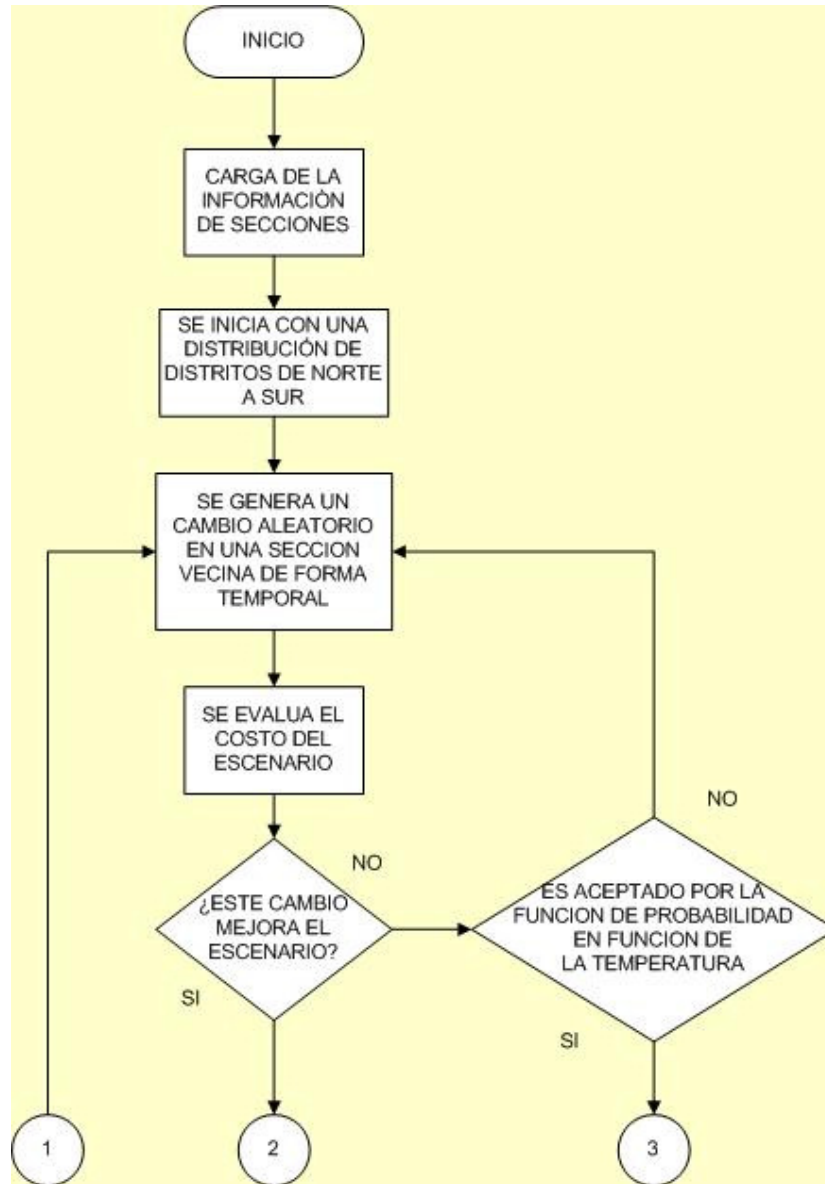
$CM_4 (M_i)$  = Costo de tiempos de traslado del municipio  $M_i$ .

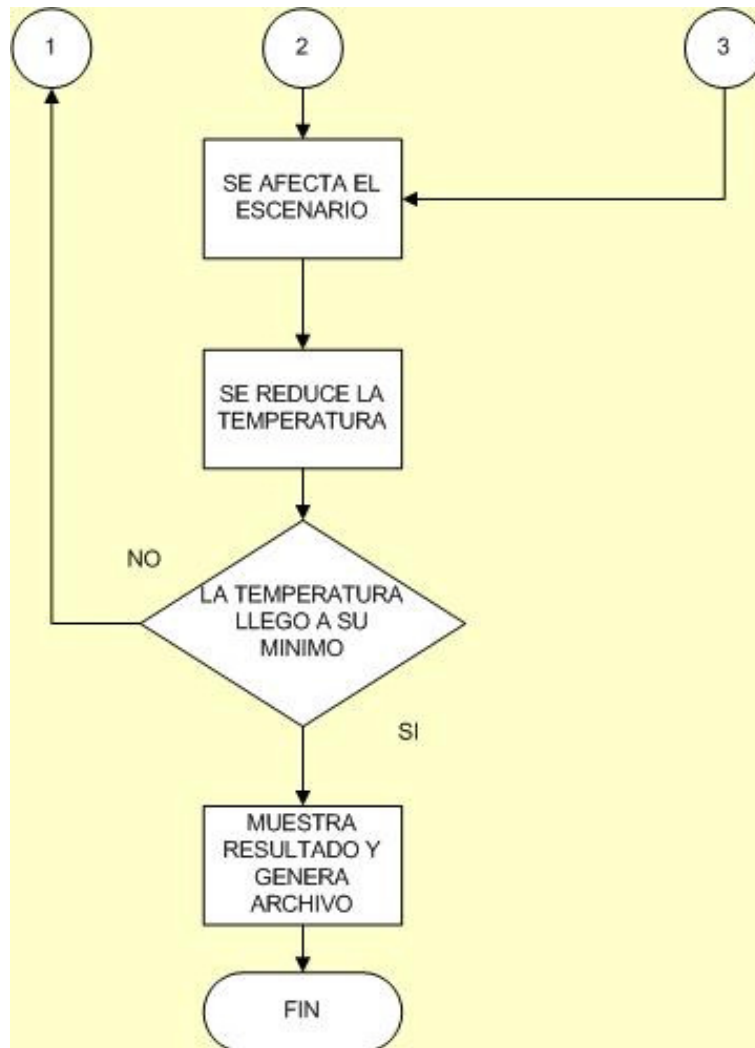
$m_D$  = Número de municipios en el Distrito **D**.

$t_{(M, j)}$  = Correspondencia a la Matriz T, donde la entrada M, j es el tiempo en minutos entre las cabeceras de los municipios M, j.

El sistema puede representarse de la siguiente forma:

Diagrama de flujo del Sistema Informático.





b) **Sistema utilizado. Descripción y justificación de su utilización.**

El sistema utilizado está basado en un Sistema de Información Geográfico, utiliza como motor de información vectorial el Software de Geomedia Profesional v.4.0, el cual utiliza para poder verificar la validez de los distritos conformados (continuidad geográfica), así como para realizar cálculos geográficos.

El sistema implementa la función de costos, el algoritmo de Recocido Simulado y por tanto el algoritmo de metrópolis.

El diseño de la solución está justificado en primer lugar, porque la información provista por el Instituto Federal Electoral se encuentra en esta misma plataforma (Geomedia Professional) de forma nativa y a su vez porque este Sistema de Información Geográfico se caracteriza por sus grandes capacidades de ser automatizado.

El sistema se desarrolló con el ambiente de programación de Visual Studio 6 de Microsoft, integrando en el proyecto los componentes programables de Geomedia Profesional 4, los objetos del manejador de bases de datos geográficas (GDB) Geographic Data base y la implementación de los algoritmos de recocido simulado y la función de costos.

**5.2.** Siguiendo con la descripción técnica del proceso, se considera importante exponer una descripción detallada sobre la Organización, análisis, carga del sistema y base de datos, e inicio de operaciones del sistema de generación de escenarios, que como se mencionó con anterioridad, constituyó la etapa III de las actividades sobre la redistribución:

a) Descripción del sistema informático receptor de los datos.

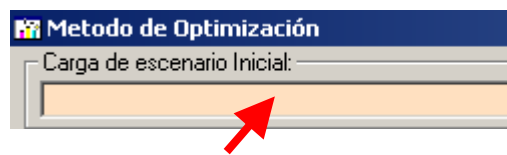
El sistema receptor de datos, lee un archivo de tipo texto separado por comas, con una estructura predefinida de datos, una vez leídos, estos datos de inicio son cargados en memoria y desde ahí son utilizados por el algoritmo para realizar las mejoras correspondientes al escenario.

b) Descripción detallada de los datos con los que fue alimentado. Enlistada, o en su caso, si fuese muy abundante, referida en anexos. En su caso, clasificar los elementos: normativos, de criterios jurisdiccionales, derivados de la técnica de redistribución.

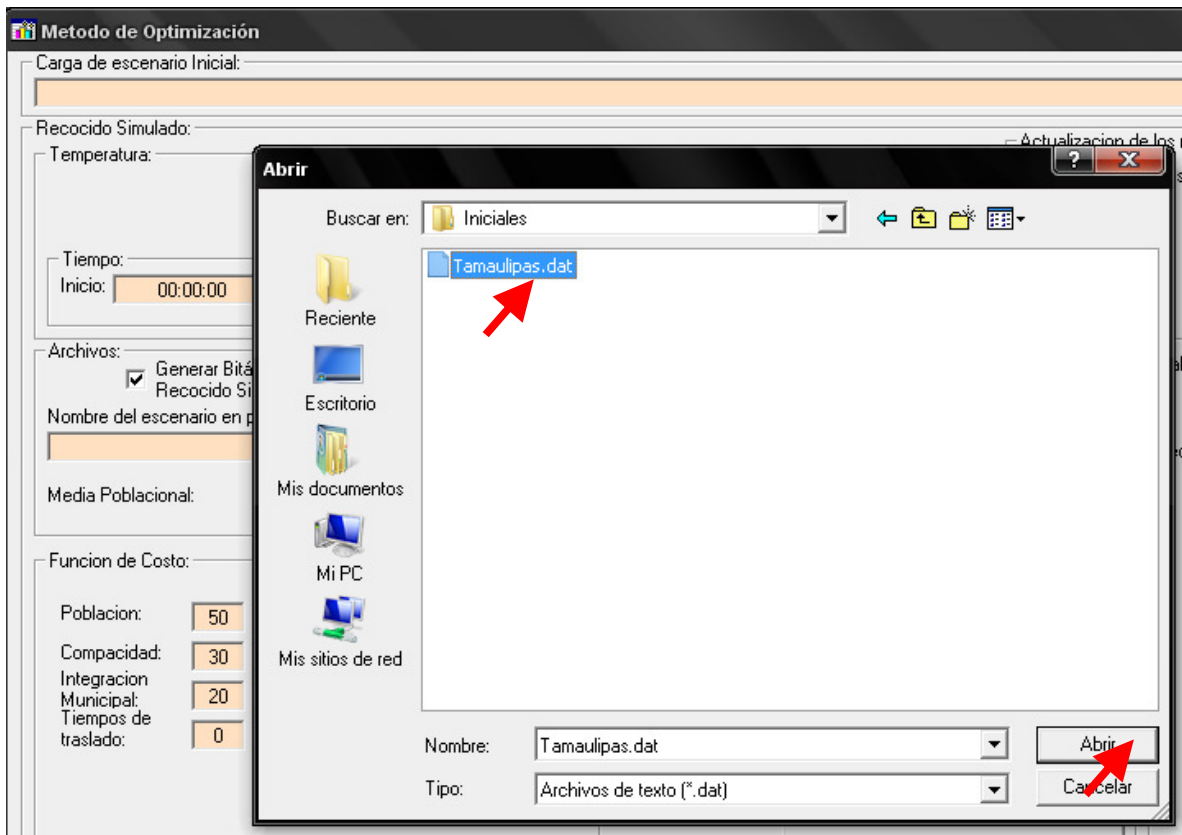
## ANEXO I (DATOS DE ALIMENTACIÓN DEL SISTEMA)

c) Descripción del procedimiento de alimentación de datos.

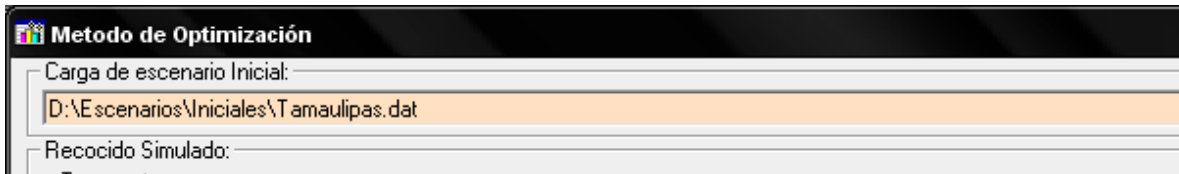
Esta opción permite seleccionar el archivo de escenario inicial, mismo que contiene la información de secciones, población, área, perímetro, etc. de las unidades geográficas.



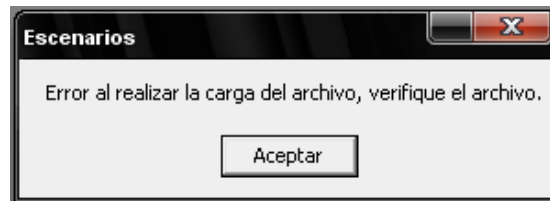
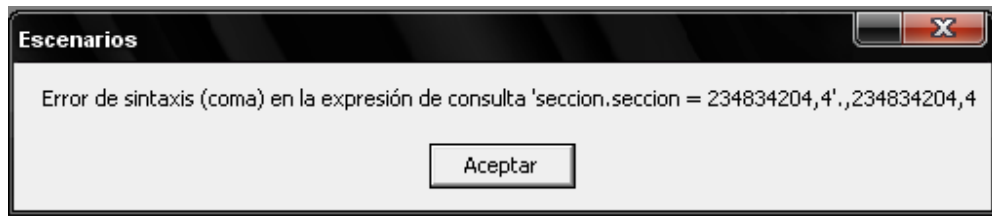
Doble clic sobre el cuadro de texto, para abrir el cuadro de dialogo que nos permite seleccionar el archivo correspondiente.



Una vez seleccionado el archivo se despliega la ruta correspondiente de donde se cargan los datos iniciales.



- d) Descripción de la verificación de la correcta alimentación de los datos.  
Si en el proceso de carga no se encuentran anomalías, el proceso sigue su curso normal.  
En caso contrario, el sistema envía un mensaje de error, para revisar el archivo de alimentación de datos.



**5.3.-** Al haber agotado la descripción detallada sobre la etapa de la carga de base de datos, resulta oportuno hacer lo propio respecto del procedimiento que generó la presentación del **primer escenario de redistribución**, por lo que para tal efecto, y con el objeto de sistematizar la exposición, se consideran los siguientes rubros en la exposición:

- Descripción de distrito por distrito, en el que se señalará que secciones integran cada uno).



- Concentrado de distritos, indicando los índices poblacionales y las distorsiones que pudieran tener los distritos.
- Justificación técnica de los distritos que en su caso estuvieren fuera del rango de distorsión.
- Cartografía. (en su caso anexa)

**a) Descripción de distrito por distrito, en el que se señalarán que secciones integran cada uno.**

TAMAULIPAS  
PROPUESTA DE DISTRITACION LOCAL  
ESCENARIO 1  
DISTRITO 01

DISTRITO	SECCION	MUNICIPIO	NOMBRE	POBLACIÓN
1	749	27	NUEVO LAREDO	7229
1	750	27	NUEVO LAREDO	8516
1	751	27	NUEVO LAREDO	703
1	752	27	NUEVO LAREDO	1834
1	753	27	NUEVO LAREDO	1615
1	754	27	NUEVO LAREDO	5029
1	755	27	NUEVO LAREDO	1852
1	756	27	NUEVO LAREDO	6978
1	757	27	NUEVO LAREDO	2725
1	758	27	NUEVO LAREDO	3482
1	759	27	NUEVO LAREDO	5500
1	760	27	NUEVO LAREDO	1225
1	761	27	NUEVO	1836

TAMAULIPAS  
 PROPUESTA DE DISTRITACION LOCAL  
 ESCENARIO 1  
 DISTRITO 01

DISTRITO	SECCION	MUNICIPIO	NOMBRE	POBLACIÓN
			LAREDO	
1	762	27	NUEVO LAREDO	1682
1	763	27	NUEVO LAREDO	1698
1	764	27	NUEVO LAREDO	1516
1	765	27	NUEVO LAREDO	4913
1	766	27	NUEVO LAREDO	1864
1	767	27	NUEVO LAREDO	1323
1	768	27	NUEVO LAREDO	692
1	769	27	NUEVO LAREDO	828
1	770	27	NUEVO LAREDO	933
1	771	27	NUEVO LAREDO	641
1	772	27	NUEVO LAREDO	486
1	775	27	NUEVO LAREDO	1117
1	776	27	NUEVO LAREDO	491
1	777	27	NUEVO LAREDO	454
1	778	27	NUEVO LAREDO	1722
1	779	27	NUEVO LAREDO	1749
1	780	27	NUEVO LAREDO	2353
1	781	27	NUEVO LAREDO	1915
1	782	27	NUEVO LAREDO	1572
1	783	27	NUEVO LAREDO	1396
1	784	27	NUEVO LAREDO	2057
1	785	27	NUEVO LAREDO	525

TAMAULIPAS  
 PROPUESTA DE DISTRITACION LOCAL  
 ESCENARIO 1  
 DISTRITO 01

DISTRITO	SECCION	MUNICIPIO	NOMBRE	POBLACIÓN
1	786	27	NUEVO LAREDO	705
1	787	27	NUEVO LAREDO	717
1	788	27	NUEVO LAREDO	989
1	789	27	NUEVO LAREDO	576
1	790	27	NUEVO LAREDO	510
1	800	27	NUEVO LAREDO	702
1	801	27	NUEVO LAREDO	734
1	802	27	NUEVO LAREDO	747
1	803	27	NUEVO LAREDO	1319
1	804	27	NUEVO LAREDO	805
1	805	27	NUEVO LAREDO	666
1	806	27	NUEVO LAREDO	848
1	807	27	NUEVO LAREDO	1355
1	808	27	NUEVO LAREDO	1602
1	809	27	NUEVO LAREDO	1617
1	810	27	NUEVO LAREDO	2549
1	811	27	NUEVO LAREDO	2235
1	812	27	NUEVO LAREDO	4168
1	903	27	NUEVO LAREDO	14687

117,982

TAMAULIPAS  
 PROPUESTA DE DISTRITACION LOCAL  
 ESCENARIO 1  
 DISTRITO 02

DISTRITO	SECCION	MUNICIPIO	NOMBRE	POBLACION
2	813	27	NUEVO LAREDO	3,891
2	814	27	NUEVO LAREDO	4,095
2	815	27	NUEVO LAREDO	21,812
2	816	27	NUEVO LAREDO	8,486
2	817	27	NUEVO LAREDO	3,435
2	818	27	NUEVO LAREDO	4,307
2	839	27	NUEVO LAREDO	3,279
2	865	27	NUEVO LAREDO	2,275
2	866	27	NUEVO LAREDO	17,936
2	867	27	NUEVO LAREDO	2,244
2	879	27	NUEVO LAREDO	6,149
2	889	27	NUEVO LAREDO	8,253
2	896	27	NUEVO LAREDO	6,553
2	897	27	NUEVO LAREDO	1,017
2	898	27	NUEVO LAREDO	12,548
2	899	27	NUEVO LAREDO	1,757
2	900	27	NUEVO LAREDO	3,497
2	901	27	NUEVO LAREDO	1,015
2	902	27	NUEVO LAREDO	983
2	904	27	NUEVO LAREDO	5,194

118,726

TAMAULIPAS  
 PROPUESTA DE DISTRITACION LOCAL  
 ESCENARIO 1  
 DISTRITO 03

DISTRITO	SECCIÓN	MUNICIPIO	NOMBRE	POBLACIÓN
3	773	27	NUEVO LAREDO	671
3	774	27	NUEVO LAREDO	1,321
3	791	27	NUEVO LAREDO	1,290
3	792	27	NUEVO LAREDO	920
3	793	27	NUEVO LAREDO	879
3	794	27	NUEVO LAREDO	813
3	795	27	NUEVO LAREDO	755
3	796	27	NUEVO LAREDO	1,268
3	797	27	NUEVO LAREDO	955
3	798	27	NUEVO LAREDO	1,280
3	799	27	NUEVO LAREDO	814
3	819	27	NUEVO LAREDO	1,474
3	820	27	NUEVO LAREDO	1,405
3	821	27	NUEVO LAREDO	720
3	822	27	NUEVO LAREDO	736
3	823	27	NUEVO LAREDO	1,286
3	824	27	NUEVO LAREDO	1,245
3	825	27	NUEVO LAREDO	1,358
3	826	27	NUEVO LAREDO	1,320
3	827	27	NUEVO LAREDO	1,493
3	828	27	NUEVO LAREDO	1,642
3	829	27	NUEVO	1,186

TAMAULIPAS  
 PROPUESTA DE DISTRITACION LOCAL  
 ESCENARIO 1  
 DISTRITO 03

DISTRITO	SECCIÓN	MUNICIPIO	NOMBRE	POBLACIÓN
			LAREDO	
3	830	27	NUEVO LAREDO	976
3	831	27	NUEVO LAREDO	478
3	832	27	NUEVO LAREDO	1,185
3	833	27	NUEVO LAREDO	640
3	834	27	NUEVO LAREDO	689
3	835	27	NUEVO LAREDO	985
3	836	27	NUEVO LAREDO	943
3	837	27	NUEVO LAREDO	1,415
3	838	27	NUEVO LAREDO	1,062
3	840	27	NUEVO LAREDO	1,118
3	841	27	NUEVO LAREDO	1,151
3	842	27	NUEVO LAREDO	1,348
3	843	27	NUEVO LAREDO	972
3	844	27	NUEVO LAREDO	1,348
3	845	27	NUEVO LAREDO	1,082
3	846	27	NUEVO LAREDO	784
3	847	27	NUEVO LAREDO	1,025
3	848	27	NUEVO LAREDO	1,474
3	849	27	NUEVO LAREDO	1,012
3	850	27	NUEVO LAREDO	703
3	851	27	NUEVO LAREDO	126

TAMAULIPAS  
 PROPUESTA DE DISTRITACION LOCAL  
 ESCENARIO 1  
 DISTRITO 03

DISTRITO	SECCIÓN	MUNICIPIO	NOMBRE	POBLACIÓN
3	852	27	NUEVO LAREDO	1,899
3	853	27	NUEVO LAREDO	2,311
3	854	27	NUEVO LAREDO	1,976
3	855	27	NUEVO LAREDO	1,307
3	856	27	NUEVO LAREDO	903
3	857	27	NUEVO LAREDO	1,023
3	858	27	NUEVO LAREDO	557
3	859	27	NUEVO LAREDO	1,711
3	860	27	NUEVO LAREDO	1,732
3	861	27	NUEVO LAREDO	1,107
3	862	27	NUEVO LAREDO	1,128
3	863	27	NUEVO LAREDO	1,369
3	864	27	NUEVO LAREDO	1,341
3	868	27	NUEVO LAREDO	1,856
3	869	27	NUEVO LAREDO	1,493
3	870	27	NUEVO LAREDO	1,313
3	871	27	NUEVO LAREDO	1,315
3	872	27	NUEVO LAREDO	2,112
3	873	27	NUEVO LAREDO	3,531
3	874	27	NUEVO LAREDO	1,452
3	875	27	NUEVO LAREDO	1,323
3	876	27	NUEVO	1,476

TAMAULIPAS  
 PROPUESTA DE DISTRITACION LOCAL  
 ESCENARIO 1  
 DISTRITO 03

DISTRITO	SECCIÓN	MUNICIPIO	NOMBRE	POBLACIÓN
			LAREDO	
3	877	27	NUEVO LAREDO	2,088
3	878	27	NUEVO LAREDO	1,442
3	880	27	NUEVO LAREDO	934
3	881	27	NUEVO LAREDO	1,016
3	882	27	NUEVO LAREDO	641
3	883	27	NUEVO LAREDO	1,234
3	884	27	NUEVO LAREDO	1,282
3	885	27	NUEVO LAREDO	1,318
3	886	27	NUEVO LAREDO	1,317
3	887	27	NUEVO LAREDO	1,342
3	888	27	NUEVO LAREDO	1,780
3	890	27	NUEVO LAREDO	3,260
3	891	27	NUEVO LAREDO	6,119
3	892	27	NUEVO LAREDO	1,149
3	893	27	NUEVO LAREDO	1,146
3	894	27	NUEVO LAREDO	11,888
3	895	27	NUEVO LAREDO	1,592

119,130



TAMAULIPAS  
 PROPUESTA DE DISTRITACION LOCAL  
 ESCENARIO 1  
 DISTRITO 04

DISTRITO	SECCIÓN	MUNICIPIO	NOMBRE	POBLACIÓN
4	125	7	CAMARGO	3,651
4	126	7	CAMARGO	1,327
4	127	7	CAMARGO	1,419
4	128	7	CAMARGO	1,247
4	129	7	CAMARGO	931
4	130	7	CAMARGO	697
4	131	7	CAMARGO	1,426
4	132	7	CAMARGO	1,035
4	133	7	CAMARGO	861
4	134	7	CAMARGO	984
4	135	7	CAMARGO	369
4	136	7	CAMARGO	442
4	137	7	CAMARGO	1,010
4	138	7	CAMARGO	534
4	139	7	CAMARGO	1,121
4	140	7	CAMARGO	139
4	141	7	CAMARGO	123
4	142	7	CAMARGO	419
4	327	14	GUERRERO	1,177
4	328	14	GUERRERO	1,097
4	329	14	GUERRERO	1,450
4	330	14	GUERRERO	139
4	332	15	GUSTAVO DIAZ ORDAZ	1,093
4	333	15	GUSTAVO DIAZ ORDAZ	2,027
4	334	15	GUSTAVO DIAZ ORDAZ	1,053
4	335	15	GUSTAVO DIAZ ORDAZ	1,117
4	336	15	GUSTAVO DIAZ ORDAZ	921
4	337	15	GUSTAVO DIAZ ORDAZ	1,731
4	338	15	GUSTAVO DIAZ ORDAZ	1,095
4	339	15	GUSTAVO DIAZ ORDAZ	1,942
4	340	15	GUSTAVO DIAZ ORDAZ	2,043
4	341	15	GUSTAVO DIAZ	260

TAMAULIPAS  
 PROPUESTA DE DISTRITACION LOCAL  
 ESCENARIO 1  
 DISTRITO 04

DISTRITO	SECCIÓN	MUNICIPIO	NOMBRE	POBLACIÓN
			ORDAZ	
4	342	15	GUSTAVO DIAZ ORDAZ	534
4	343	15	GUSTAVO DIAZ ORDAZ	495
4	344	15	GUSTAVO DIAZ ORDAZ	132
4	345	15	GUSTAVO DIAZ ORDAZ	593
4	716	24	MIER	1,648
4	717	24	MIER	1,487
4	718	24	MIER	640
4	719	24	MIER	872
4	720	24	MIER	1,024
4	721	24	MIER	867
4	722	25	MIGUEL ALEMAN	1,565
4	723	25	MIGUEL ALEMAN	1,696
4	724	25	MIGUEL ALEMAN	825
4	725	25	MIGUEL ALEMAN	945
4	726	25	MIGUEL ALEMAN	593
4	727	25	MIGUEL ALEMAN	1,209
4	728	25	MIGUEL ALEMAN	1,262
4	729	25	MIGUEL ALEMAN	1,161
4	730	25	MIGUEL ALEMAN	963
4	731	25	MIGUEL ALEMAN	737
4	732	25	MIGUEL ALEMAN	882
4	733	25	MIGUEL ALEMAN	2,370
4	734	25	MIGUEL ALEMAN	1,027
4	735	25	MIGUEL ALEMAN	1,413
4	736	25	MIGUEL ALEMAN	886
4	737	25	MIGUEL ALEMAN	805
4	738	25	MIGUEL ALEMAN	908
4	739	25	MIGUEL ALEMAN	3,460
4	740	25	MIGUEL ALEMAN	464
4	741	25	MIGUEL ALEMAN	113
4	742	25	MIGUEL ALEMAN	92
4	743	25	MIGUEL ALEMAN	337
4	744	25	MIGUEL ALEMAN	307
4	935	32	REYNOSA	3,894
4	990	32	REYNOSA	1,953

TAMAULIPAS  
 PROPUESTA DE DISTRITACION LOCAL  
 ESCENARIO 1  
 DISTRITO 04

DISTRITO	SECCIÓN	MUNICIPIO	NOMBRE	POBLACIÓN
4	991	32	REYNOSA	3,058
4	992	32	REYNOSA	655
4	993	32	REYNOSA	753
4	995	32	REYNOSA	12,254
4	996	32	REYNOSA	1,681
4	1018	32	REYNOSA	8,721
4	1019	32	REYNOSA	8,805
4	1020	32	REYNOSA	1,991
4	1024	32	REYNOSA	2,475
4	1025	32	REYNOSA	1,693
4	1026	32	REYNOSA	2,206
4	1051	32	REYNOSA	1,484
4	1052	32	REYNOSA	1,720
4	1074	32	REYNOSA	2,233
4	1776	32	REYNOSA	714
4	1777	32	REYNOSA	1,409
4	1778	32	REYNOSA	1,160
4	1779	32	REYNOSA	1,059
4	1780	32	REYNOSA	1,530
4	1781	32	REYNOSA	1,450
4	1782	32	REYNOSA	1,281
4	1783	32	REYNOSA	1,239
4	1784	32	REYNOSA	921
4	1785	32	REYNOSA	1,344
4	1786	32	REYNOSA	698
4	1787	32	REYNOSA	1,171
4	1788	32	REYNOSA	1,358
4	1789	32	REYNOSA	1,395
4	1790	32	REYNOSA	1,723

141,220

TAMAULIPAS  
 PROPUESTA DE DISTRITACION LOCAL  
 ESCENARIO 1  
 DISTRITO 05

DISTRITO	SECCIÓN	MUNICIPIO	NOMBRE	POBLACIÓN
5	936	32	REYNOSA	3,673
5	937	32	REYNOSA	1,639
5	938	32	REYNOSA	813
5	939	32	REYNOSA	894
5	940	32	REYNOSA	937
5	941	32	REYNOSA	1,920
5	942	32	REYNOSA	1,122
5	943	32	REYNOSA	2,095
5	944	32	REYNOSA	3,508
5	945	32	REYNOSA	5,031
5	946	32	REYNOSA	1,820
5	947	32	REYNOSA	1,090
5	948	32	REYNOSA	1,770
5	949	32	REYNOSA	1,164
5	950	32	REYNOSA	1,181
5	951	32	REYNOSA	1,219
5	952	32	REYNOSA	1,284
5	953	32	REYNOSA	1,309
5	954	32	REYNOSA	510
5	955	32	REYNOSA	666
5	956	32	REYNOSA	1,100
5	957	32	REYNOSA	1,225
5	958	32	REYNOSA	988
5	959	32	REYNOSA	989
5	960	32	REYNOSA	1,138
5	961	32	REYNOSA	579
5	962	32	REYNOSA	693
5	963	32	REYNOSA	1,346
5	964	32	REYNOSA	1,745
5	965	32	REYNOSA	2,456
5	966	32	REYNOSA	16,506
5	967	32	REYNOSA	1,725
5	968	32	REYNOSA	1,095
5	969	32	REYNOSA	733
5	970	32	REYNOSA	1,259
5	971	32	REYNOSA	697
5	972	32	REYNOSA	856

TAMAULIPAS  
 PROPUESTA DE DISTRITACION LOCAL  
 ESCENARIO 1  
 DISTRITO 05

DISTRITO	SECCIÓN	MUNICIPIO	NOMBRE	POBLACIÓN
5	973	32	REYNOSA	1,290
5	974	32	REYNOSA	925
5	975	32	REYNOSA	1,098
5	976	32	REYNOSA	907
5	977	32	REYNOSA	1,355
5	978	32	REYNOSA	1,568
5	979	32	REYNOSA	802
5	980	32	REYNOSA	1,056
5	981	32	REYNOSA	673
5	982	32	REYNOSA	1,030
5	983	32	REYNOSA	974
5	984	32	REYNOSA	903
5	985	32	REYNOSA	1,710
5	986	32	REYNOSA	1,156
5	987	32	REYNOSA	862
5	988	32	REYNOSA	943
5	989	32	REYNOSA	3,622
5	997	32	REYNOSA	2,564
5	998	32	REYNOSA	1,405
5	999	32	REYNOSA	1,564
5	1000	32	REYNOSA	2,636
5	1001	32	REYNOSA	1,127
5	1002	32	REYNOSA	1,012
5	1003	32	REYNOSA	993
5	1004	32	REYNOSA	644
5	1005	32	REYNOSA	1,062
5	1006	32	REYNOSA	710
5	1007	32	REYNOSA	1,501
5	1008	32	REYNOSA	854
5	1009	32	REYNOSA	928
5	1010	32	REYNOSA	811
5	1011	32	REYNOSA	1,529
5	1012	32	REYNOSA	1,178
5	1013	32	REYNOSA	1,362
5	1014	32	REYNOSA	1,117
5	1015	32	REYNOSA	1,922
5	1016	32	REYNOSA	1,420

TAMAULIPAS  
 PROPUESTA DE DISTRITACION LOCAL  
 ESCENARIO 1  
 DISTRITO 05

DISTRITO	SECCIÓN	MUNICIPIO	NOMBRE	POBLACIÓN
5	1017	32	REYNOSA	1,270
5	1032	32	REYNOSA	946
5	1033	32	REYNOSA	1,235
5	1034	32	REYNOSA	1,388
5	1037	32	REYNOSA	1,504
5	1038	32	REYNOSA	1,605
5	1039	32	REYNOSA	2,761
5	1040	32	REYNOSA	1,791
5	1041	32	REYNOSA	1,351
5	1065	32	REYNOSA	2,885
5	1081	32	REYNOSA	1,761
5	1082	32	REYNOSA	1,755
5	1083	32	REYNOSA	2,948

139,188
---------

TAMAULIPAS  
 PROPUESTA DE DISTRITACION LOCAL  
 ESCENARIO 1  
 DISTRITO 06

DISTRITO	SECCIÓN	MUNICIPIO	NOMBRE	POBLACIÓN
6	994	32	REYNOSA	269
6	1021	32	REYNOSA	2,039
6	1027	32	REYNOSA	1,258
6	1028	32	REYNOSA	938
6	1029	32	REYNOSA	1,493
6	1030	32	REYNOSA	1,394
6	1031	32	REYNOSA	1,329
6	1035	32	REYNOSA	1,230
6	1036	32	REYNOSA	1,218
6	1042	32	REYNOSA	1,565
6	1043	32	REYNOSA	1,455
6	1044	32	REYNOSA	1,263
6	1045	32	REYNOSA	1,400
6	1046	32	REYNOSA	1,299

TAMAULIPAS  
 PROPUESTA DE DISTRITACION LOCAL  
 ESCENARIO 1  
 DISTRITO 06

DISTRITO	SECCIÓN	MUNICIPIO	NOMBRE	POBLACIÓN
6	1047	32	REYNOSA	1,398
6	1048	32	REYNOSA	954
6	1049	32	REYNOSA	1,169
6	1050	32	REYNOSA	1,367
6	1053	32	REYNOSA	1,491
6	1054	32	REYNOSA	1,219
6	1055	32	REYNOSA	1,343
6	1056	32	REYNOSA	4,422
6	1057	32	REYNOSA	8,195
6	1058	32	REYNOSA	1,951
6	1059	32	REYNOSA	1,146
6	1060	32	REYNOSA	1,514
6	1061	32	REYNOSA	1,818
6	1062	32	REYNOSA	2,080
6	1063	32	REYNOSA	1,587
6	1064	32	REYNOSA	2,196
6	1067	32	REYNOSA	1,286
6	1068	32	REYNOSA	1,558
6	1069	32	REYNOSA	1,973
6	1070	32	REYNOSA	2,208
6	1071	32	REYNOSA	1,265
6	1072	32	REYNOSA	2,179
6	1073	32	REYNOSA	6,682
6	1075	32	REYNOSA	9,662
6	1076	32	REYNOSA	4,059
6	1077	32	REYNOSA	15,439
6	1078	32	REYNOSA	2,931
6	1079	32	REYNOSA	1,237
6	1080	32	REYNOSA	2,124
6	1100	32	REYNOSA	2,236
6	1101	32	REYNOSA	11,737
6	1123	32	REYNOSA	4,692
6	1125	32	REYNOSA	1,745
6	1126	32	REYNOSA	251
6	1127	32	REYNOSA	511
6	1128	32	REYNOSA	313
6	1129	32	REYNOSA	199

TAMAULIPAS  
 PROPUESTA DE DISTRITACION LOCAL  
 ESCENARIO 1  
 DISTRITO 06

DISTRITO	SECCIÓN	MUNICIPIO	NOMBRE	POBLACIÓN
6	1130	32	REYNOSA	432
6	1131	32	REYNOSA	245
6	1132	32	REYNOSA	370
6	1133	32	REYNOSA	277
6	1134	32	REYNOSA	595
6	1135	32	REYNOSA	603
6	1136	32	REYNOSA	2,119
6	1137	32	REYNOSA	17
6	1138	32	REYNOSA	59
6	1740	32	REYNOSA	648
6	1741	32	REYNOSA	721
6	1742	32	REYNOSA	1,063
6	1743	32	REYNOSA	790
6	1744	32	REYNOSA	769
6	1745	32	REYNOSA	590
6	1746	32	REYNOSA	908
6	1747	32	REYNOSA	636
6	1748	32	REYNOSA	702
6	1749	32	REYNOSA	803
6	1750	32	REYNOSA	875
6	1751	32	REYNOSA	914
6	1752	32	REYNOSA	887
6	1753	32	REYNOSA	924
6	1754	32	REYNOSA	724
6	1755	32	REYNOSA	889
6	1756	32	REYNOSA	698
6	1757	32	REYNOSA	427
6	1758	32	REYNOSA	710
6	1759	32	REYNOSA	633
6	1760	32	REYNOSA	818
6	1761	32	REYNOSA	591
6	1762	32	REYNOSA	793
6	1763	32	REYNOSA	653
6	1764	32	REYNOSA	762
6	1765	32	REYNOSA	878
6	1766	32	REYNOSA	788
6	1767	32	REYNOSA	792



TAMAULIPAS  
 PROPUESTA DE DISTRITACION LOCAL  
 ESCENARIO 1  
 DISTRITO 06

DISTRITO	SECCIÓN	MUNICIPIO	NOMBRE	POBLACIÓN
6	1768	32	REYNOSA	277
6	1769	32	REYNOSA	235
6	1770	32	REYNOSA	728
6	1771	32	REYNOSA	815
6	1772	32	REYNOSA	229
6	1773	32	REYNOSA	721
6	1774	32	REYNOSA	248
6	1775	32	REYNOSA	218
6	1791	32	REYNOSA	1,601

157,462

TAMAULIPAS  
 PROPUESTA DE DISTRITACION LOCAL  
 ESCENARIO 1  
 DISTRITO 07

DISTRITO	SECCIÓN	MUNICIPIO	NOMBRE	POBLACIÓN
7	1066	32	REYNOSA	15,978
7	1084	32	REYNOSA	2,978
7	1085	32	REYNOSA	3,352
7	1086	32	REYNOSA	2,456
7	1087	32	REYNOSA	9,182
7	1088	32	REYNOSA	3,052
7	1089	32	REYNOSA	3,292
7	1090	32	REYNOSA	2,839
7	1091	32	REYNOSA	1,776
7	1093	32	REYNOSA	291
7	1094	32	REYNOSA	6,622
7	1095	32	REYNOSA	7,958
7	1096	32	REYNOSA	5,386
7	1097	32	REYNOSA	3,110
7	1098	32	REYNOSA	2,410
7	1099	32	REYNOSA	2,313
7	1102	32	REYNOSA	1,528
7	1103	32	REYNOSA	1,795

TAMAULIPAS  
 PROPUESTA DE DISTRITACION LOCAL  
 ESCENARIO 1  
 DISTRITO 07

DISTRITO	SECCIÓN	MUNICIPIO	NOMBRE	POBLACIÓN
7	1104	32	REYNOSA	1,575
7	1105	32	REYNOSA	2,025
7	1106	32	REYNOSA	1,635
7	1107	32	REYNOSA	1,302
7	1108	32	REYNOSA	2,841
7	1109	32	REYNOSA	4,157
7	1110	32	REYNOSA	3,526
7	1111	32	REYNOSA	12,604
7	1112	32	REYNOSA	2,119
7	1113	32	REYNOSA	3,382
7	1114	32	REYNOSA	1,434
7	1115	32	REYNOSA	1,374
7	1116	32	REYNOSA	1,670
7	1117	32	REYNOSA	1,509
7	1118	32	REYNOSA	1,690
7	1119	32	REYNOSA	2,134
7	1120	32	REYNOSA	1,563
7	1121	32	REYNOSA	1,479
7	1122	32	REYNOSA	6,639
7	1124	32	REYNOSA	2,194
7	1792	32	REYNOSA	459
7	1793	32	REYNOSA	441
7	1794	32	REYNOSA	784
7	1795	32	REYNOSA	1,441
7	1796	32	REYNOSA	1,052
7	1797	32	REYNOSA	1,122
7	1798	32	REYNOSA	826
7	1799	32	REYNOSA	1,379
7	1800	32	REYNOSA	947
7	1801	32	REYNOSA	1,307
7	1802	32	REYNOSA	1,047
7	1803	32	REYNOSA	765
7	1804	32	REYNOSA	528
7	1805	32	REYNOSA	879
7	1806	32	REYNOSA	1,335
7	1807	32	REYNOSA	970
7	1808	32	REYNOSA	1,076

TAMAULIPAS  
 PROPUESTA DE DISTRITACION LOCAL  
 ESCENARIO 1  
 DISTRITO 07

DISTRITO	SECCIÓN	MUNICIPIO	NOMBRE	POBLACIÓN
7	1809	32	REYNOSA	723
7	1810	32	REYNOSA	728
7	1811	32	REYNOSA	1,024
7	1812	32	REYNOSA	562
7	1813	32	REYNOSA	1,037
7	1814	32	REYNOSA	426
7	1815	32	REYNOSA	775
7	1816	32	REYNOSA	444
7	1817	32	REYNOSA	836

156,083

TAMAULIPAS  
 PROPUESTA DE DISTRITACION LOCAL  
 ESCENARIO 1  
 DISTRITO 08

DISTRITO	SECCIÓN	MUNICIPIO	NOMBRE	POBLACIÓN
8	1139	33	RIO BRAVO	2,696
8	1140	33	RIO BRAVO	4,848
8	1141	33	RIO BRAVO	1,290
8	1142	33	RIO BRAVO	1,160
8	1143	33	RIO BRAVO	809
8	1144	33	RIO BRAVO	2,506
8	1145	33	RIO BRAVO	8,994
8	1146	33	RIO BRAVO	2,891
8	1147	33	RIO BRAVO	1,824
8	1148	33	RIO BRAVO	1,879
8	1149	33	RIO BRAVO	1,836

TAMAULIPAS  
 PROPUESTA DE DISTRITACION LOCAL  
 ESCENARIO 1  
 DISTRITO 08

DISTRITO	SECCIÓN	MUNICIPIO	NOMBRE	POBLACIÓN
8	1150	33	RIO BRAVO	1,223
8	1151	33	RIO BRAVO	1,374
8	1152	33	RIO BRAVO	1,457
8	1153	33	RIO BRAVO	792
8	1154	33	RIO BRAVO	1,048
8	1155	33	RIO BRAVO	1,316
8	1156	33	RIO BRAVO	1,613
8	1157	33	RIO BRAVO	2,358
8	1158	33	RIO BRAVO	2,719
8	1159	33	RIO BRAVO	2,367
8	1160	33	RIO BRAVO	1,519
8	1161	33	RIO BRAVO	1,494
8	1162	33	RIO BRAVO	764
8	1163	33	RIO BRAVO	1,395
8	1164	33	RIO BRAVO	1,377
8	1165	33	RIO BRAVO	730
8	1166	33	RIO BRAVO	1,086
8	1167	33	RIO BRAVO	717
8	1168	33	RIO BRAVO	1,004
8	1169	33	RIO BRAVO	1,212
8	1170	33	RIO BRAVO	1,224
8	1171	33	RIO BRAVO	1,474

TAMAULIPAS  
 PROPUESTA DE DISTRITACION LOCAL  
 ESCENARIO 1  
 DISTRITO 08

DISTRITO	SECCIÓN	MUNICIPIO	NOMBRE	POBLACIÓN
8	1172	33	RIO BRAVO	2,370
8	1173	33	RIO BRAVO	1,597
8	1174	33	RIO BRAVO	6,292
8	1175	33	RIO BRAVO	2,458
8	1176	33	RIO BRAVO	1,372
8	1177	33	RIO BRAVO	1,398
8	1178	33	RIO BRAVO	1,765
8	1179	33	RIO BRAVO	381
8	1180	33	RIO BRAVO	582
8	1181	33	RIO BRAVO	694
8	1182	33	RIO BRAVO	531
8	1183	33	RIO BRAVO	791
8	1184	33	RIO BRAVO	1,014
8	1185	33	RIO BRAVO	1,033
8	1186	33	RIO BRAVO	561
8	1187	33	RIO BRAVO	526
8	1188	33	RIO BRAVO	677
8	1189	33	RIO BRAVO	1,245
8	1190	33	RIO BRAVO	746
8	1191	33	RIO BRAVO	1,358
8	1192	33	RIO BRAVO	1,761
8	1193	33	RIO BRAVO	2,504

TAMAULIPAS  
 PROPUESTA DE DISTRITACION LOCAL  
 ESCENARIO 1  
 DISTRITO 08

DISTRITO	SECCIÓN	MUNICIPIO	NOMBRE	POBLACIÓN
8	1194	33	RIO BRAVO	3,638
8	1195	33	RIO BRAVO	1,473
8	1196	33	RIO BRAVO	1,069
8	1197	33	RIO BRAVO	967
8	1198	33	RIO BRAVO	278
8	1199	33	RIO BRAVO	324
8	1200	33	RIO BRAVO	834
8	1201	33	RIO BRAVO	381
8	1202	33	RIO BRAVO	533
8	1203	33	RIO BRAVO	751
8	1204	33	RIO BRAVO	170
8	1205	33	RIO BRAVO	1,421
8	1206	33	RIO BRAVO	912
8	1207	33	RIO BRAVO	566
8	1208	33	RIO BRAVO	347
8	1209	33	RIO BRAVO	1,010
8	1210	33	RIO BRAVO	383

107,709
---------

TAMAULIPAS  
 PROPUESTA DE DISTRITACION LOCAL  
 ESCENARIO 1  
 DISTRITO 09

DISTRITO	SECCION	MUNICIPIO	NOMBRE	POBLACIÓN
9	515	22	MATAMOROS	4,806
9	547	22	MATAMOROS	11,651
9	562	22	MATAMOROS	7,408
9	627	22	MATAMOROS	12,824
9	679	22	MATAMOROS	1,047
9	680	22	MATAMOROS	1,011
9	681	22	MATAMOROS	777
9	682	22	MATAMOROS	1,549
9	683	22	MATAMOROS	1,572
9	684	22	MATAMOROS	1,313
9	685	22	MATAMOROS	1,649
9	686	22	MATAMOROS	1,114
9	687	22	MATAMOROS	1,568
9	688	22	MATAMOROS	1,024
9	689	22	MATAMOROS	1,219
9	690	22	MATAMOROS	1,197
9	691	22	MATAMOROS	969
9	695	22	MATAMOROS	1,148
9	696	22	MATAMOROS	611
9	697	22	MATAMOROS	1,301
9	698	22	MATAMOROS	4,145
9	1516	40	VALLE HERMOSO	1,706
9	1517	40	VALLE HERMOSO	1,855
9	1518	40	VALLE HERMOSO	1,880
9	1519	40	VALLE HERMOSO	1,357
9	1520	40	VALLE HERMOSO	2,053
9	1521	40	VALLE HERMOSO	1,951
9	1522	40	VALLE HERMOSO	1,766
9	1523	40	VALLE HERMOSO	1,688

TAMAULIPAS  
 PROPUESTA DE DISTRITACION LOCAL  
 ESCENARIO 1  
 DISTRITO 09

DISTRITO	SECCION	MUNICIPIO	NOMBRE	POBLACIÓN
9	1524	40	VALLE HERMOSO	1,181
9	1525	40	VALLE HERMOSO	595
9	1526	40	VALLE HERMOSO	824
9	1527	40	VALLE HERMOSO	1,389
9	1528	40	VALLE HERMOSO	1,802
9	1529	40	VALLE HERMOSO	1,842
9	1530	40	VALLE HERMOSO	2,118
9	1531	40	VALLE HERMOSO	1,493
9	1532	40	VALLE HERMOSO	937
9	1533	40	VALLE HERMOSO	580
9	1534	40	VALLE HERMOSO	944
9	1535	40	VALLE HERMOSO	501
9	1536	40	VALLE HERMOSO	1,318
9	1537	40	VALLE HERMOSO	2,414
9	1538	40	VALLE HERMOSO	1,618
9	1539	40	VALLE HERMOSO	879
9	1540	40	VALLE HERMOSO	1,525
9	1541	40	VALLE HERMOSO	923
9	1542	40	VALLE HERMOSO	1,477
9	1543	40	VALLE HERMOSO	4,004
9	1544	40	VALLE HERMOSO	1,109
9	1545	40	VALLE	1,383



TAMAULIPAS  
 PROPUESTA DE DISTRITACION LOCAL  
 ESCENARIO 1  
 DISTRITO 09

DISTRITO	SECCION	MUNICIPIO	NOMBRE	POBLACIÓN
			HERMOSO	
9	1546	40	VALLE HERMOSO	881
9	1547	40	VALLE HERMOSO	360
9	1548	40	VALLE HERMOSO	1,004
9	1549	40	VALLE HERMOSO	192
9	1550	40	VALLE HERMOSO	1,821
9	1551	40	VALLE HERMOSO	2,032
9	1552	40	VALLE HERMOSO	836
9	1553	40	VALLE HERMOSO	359
9	1554	40	VALLE HERMOSO	533
9	1555	40	VALLE HERMOSO	1,760
9	1556	40	VALLE HERMOSO	1,447
9	1557	40	VALLE HERMOSO	4,347
9	1558	40	VALLE HERMOSO	235
9	1559	40	VALLE HERMOSO	287
9	1560	40	VALLE HERMOSO	471
9	1561	40	VALLE HERMOSO	338

121,918
---------

TAMAULIPAS  
 PROPUESTA DE DISTRITACION LOCAL  
 ESCENARIO 1  
 DISTRITO 10

DISTRITO	SECCIÓN	MUNICIPIO	NOMBRE	POBLACIÓN
10	498	22	MATAMOROS	1,856
10	499	22	MATAMOROS	1,727
10	500	22	MATAMOROS	890
10	501	22	MATAMOROS	616
10	502	22	MATAMOROS	1,948
10	503	22	MATAMOROS	2,105
10	504	22	MATAMOROS	1,148
10	505	22	MATAMOROS	902
10	506	22	MATAMOROS	1,558
10	507	22	MATAMOROS	2,539
10	508	22	MATAMOROS	467
10	509	22	MATAMOROS	428
10	510	22	MATAMOROS	894
10	511	22	MATAMOROS	1,267
10	512	22	MATAMOROS	959
10	513	22	MATAMOROS	1,211
10	514	22	MATAMOROS	4,748
10	516	22	MATAMOROS	1,282
10	517	22	MATAMOROS	818
10	518	22	MATAMOROS	688
10	519	22	MATAMOROS	1,325
10	520	22	MATAMOROS	1,559
10	522	22	MATAMOROS	752
10	523	22	MATAMOROS	667
10	524	22	MATAMOROS	687
10	525	22	MATAMOROS	734
10	526	22	MATAMOROS	1,123
10	527	22	MATAMOROS	1,285
10	528	22	MATAMOROS	816
10	529	22	MATAMOROS	710
10	530	22	MATAMOROS	353
10	531	22	MATAMOROS	540
10	532	22	MATAMOROS	819

TAMAULIPAS  
 PROPUESTA DE DISTRITACION LOCAL  
 ESCENARIO 1  
 DISTRITO 10

DISTRITO	SECCIÓN	MUNICIPIO	NOMBRE	POBLACIÓN
10	533	22	MATAMOROS	1,095
10	534	22	MATAMOROS	1,537
10	535	22	MATAMOROS	4,685
10	536	22	MATAMOROS	1,254
10	537	22	MATAMOROS	1,422
10	538	22	MATAMOROS	1,419
10	539	22	MATAMOROS	1,135
10	540	22	MATAMOROS	1,067
10	541	22	MATAMOROS	1,066
10	542	22	MATAMOROS	1,216
10	543	22	MATAMOROS	4,596
10	544	22	MATAMOROS	1,379
10	545	22	MATAMOROS	2,694
10	546	22	MATAMOROS	12,681
10	548	22	MATAMOROS	1,299
10	549	22	MATAMOROS	1,146
10	550	22	MATAMOROS	818
10	551	22	MATAMOROS	709
10	554	22	MATAMOROS	886
10	555	22	MATAMOROS	1,184
10	556	22	MATAMOROS	931
10	557	22	MATAMOROS	1,290
10	558	22	MATAMOROS	1,163
10	559	22	MATAMOROS	924
10	560	22	MATAMOROS	799
10	561	22	MATAMOROS	927
10	563	22	MATAMOROS	717
10	564	22	MATAMOROS	1,151
10	565	22	MATAMOROS	1,281
10	566	22	MATAMOROS	1,077
10	567	22	MATAMOROS	955
10	568	22	MATAMOROS	1,076
10	569	22	MATAMOROS	1,038

TAMAULIPAS  
 PROPUESTA DE DISTRITACION LOCAL  
 ESCENARIO 1  
 DISTRITO 10

DISTRITO	SECCIÓN	MUNICIPIO	NOMBRE	POBLACIÓN
10	570	22	MATAMOROS	825
10	571	22	MATAMOROS	806
10	573	22	MATAMOROS	868
10	574	22	MATAMOROS	472
10	575	22	MATAMOROS	1,022
10	576	22	MATAMOROS	689
10	577	22	MATAMOROS	939
10	578	22	MATAMOROS	1,075
10	579	22	MATAMOROS	955
10	580	22	MATAMOROS	1,843
10	581	22	MATAMOROS	2,001
10	582	22	MATAMOROS	698
10	583	22	MATAMOROS	747
10	584	22	MATAMOROS	791
10	585	22	MATAMOROS	884
10	586	22	MATAMOROS	800
10	595	22	MATAMOROS	535
10	596	22	MATAMOROS	1,474
10	597	22	MATAMOROS	841
10	598	22	MATAMOROS	940
10	599	22	MATAMOROS	758
10	600	22	MATAMOROS	7,377
10	602	22	MATAMOROS	1,159

124,537

TAMAULIPAS  
 PROPUESTA DE DISTRITACION LOCAL  
 ESCENARIO 1  
 DISTRITO 11

DISTRITO	SECCIÓN	MUNICIPIO	NOMBRE	POBLACIÓN
11	521	22	MATAMOROS	1,652
11	552	22	MATAMOROS	8,311
11	553	22	MATAMOROS	1,839
11	572	22	MATAMOROS	1,121
11	587	22	MATAMOROS	860
11	588	22	MATAMOROS	1,309
11	589	22	MATAMOROS	1,694
11	590	22	MATAMOROS	3,117
11	591	22	MATAMOROS	1,711
11	592	22	MATAMOROS	1,587
11	593	22	MATAMOROS	1,031
11	594	22	MATAMOROS	1,612
11	603	22	MATAMOROS	827
11	604	22	MATAMOROS	1,395
11	605	22	MATAMOROS	1,355
11	606	22	MATAMOROS	1,272
11	607	22	MATAMOROS	1,319
11	608	22	MATAMOROS	1,498
11	609	22	MATAMOROS	3,492
11	610	22	MATAMOROS	4,386
11	611	22	MATAMOROS	1,342
11	612	22	MATAMOROS	1,050
11	613	22	MATAMOROS	1,708
11	618	22	MATAMOROS	3,688
11	619	22	MATAMOROS	2,189
11	620	22	MATAMOROS	10,094
11	621	22	MATAMOROS	1,573
11	622	22	MATAMOROS	1,013
11	623	22	MATAMOROS	1,590
11	624	22	MATAMOROS	1,791

TAMAULIPAS  
 PROPUESTA DE DISTRITACION LOCAL  
 ESCENARIO 1  
 DISTRITO 11

DISTRITO	SECCIÓN	MUNICIPIO	NOMBRE	POBLACIÓN
11	630	22	MATAMOROS	2,450
11	631	22	MATAMOROS	1,436
11	632	22	MATAMOROS	1,338
11	633	22	MATAMOROS	1,540
11	634	22	MATAMOROS	5,699
11	635	22	MATAMOROS	2,339
11	636	22	MATAMOROS	1,432
11	637	22	MATAMOROS	1,571
11	638	22	MATAMOROS	1,663
11	639	22	MATAMOROS	9,321
11	640	22	MATAMOROS	5,916
11	646	22	MATAMOROS	1,767
11	647	22	MATAMOROS	12,361
11	648	22	MATAMOROS	896
11	649	22	MATAMOROS	1,818
11	650	22	MATAMOROS	1,591
11	651	22	MATAMOROS	11,794
11	652	22	MATAMOROS	1,381
11	653	22	MATAMOROS	7,173
11	663	22	MATAMOROS	2,517
11	664	22	MATAMOROS	1,649
11	665	22	MATAMOROS	3,006

148,084

TAMAULIPAS  
 PROPUESTA DE DISTRITACION LOCAL  
 ESCENARIO 1  
 DISTRITO 12

DISTRITO	SECCIÓN	MUNICIPIO	NOMBRE	POBLACIÓN
12	601	22	MATAMOROS	1,495
12	614	22	MATAMOROS	1,131
12	615	22	MATAMOROS	1,035
12	616	22	MATAMOROS	3,844
12	617	22	MATAMOROS	1,555
12	625	22	MATAMOROS	2,507
12	626	22	MATAMOROS	3,232
12	628	22	MATAMOROS	3,503
12	629	22	MATAMOROS	2,197
12	641	22	MATAMOROS	1,646
12	642	22	MATAMOROS	1,541
12	643	22	MATAMOROS	1,383
12	644	22	MATAMOROS	2,016
12	645	22	MATAMOROS	15,255
12	654	22	MATAMOROS	6,505
12	655	22	MATAMOROS	1,145
12	656	22	MATAMOROS	1,076
12	657	22	MATAMOROS	4,087
12	658	22	MATAMOROS	1,276
12	659	22	MATAMOROS	1,372
12	660	22	MATAMOROS	1,268
12	661	22	MATAMOROS	1,152
12	662	22	MATAMOROS	2,750
12	666	22	MATAMOROS	2,097
12	667	22	MATAMOROS	1,526
12	668	22	MATAMOROS	2,441
12	669	22	MATAMOROS	8,602
12	670	22	MATAMOROS	4,692
12	671	22	MATAMOROS	2,610
12	672	22	MATAMOROS	9,711
12	673	22	MATAMOROS	2,582
12	674	22	MATAMOROS	1,278
12	675	22	MATAMOROS	4,418

TAMAULIPAS  
 PROPUESTA DE DISTRITACION LOCAL  
 ESCENARIO 1  
 DISTRITO 12

DISTRITO	SECCIÓN	MUNICIPIO	NOMBRE	POBLACIÓN
12	676	22	MATAMOROS	5,840
12	677	22	MATAMOROS	3,331
12	678	22	MATAMOROS	1,405
12	692	22	MATAMOROS	1,134
12	693	22	MATAMOROS	1,388
12	694	22	MATAMOROS	1,196
12	699	22	MATAMOROS	2,268
12	700	22	MATAMOROS	0
12	701	22	MATAMOROS	1,064
12	702	22	MATAMOROS	704
12	703	22	MATAMOROS	984
12	704	22	MATAMOROS	751
12	705	22	MATAMOROS	684
12	706	22	MATAMOROS	1,025
12	707	22	MATAMOROS	252
12	708	22	MATAMOROS	430
12	709	22	MATAMOROS	3,662

129,046

TAMAULIPAS  
 PROPUESTA DE DISTRITACION LOCAL  
 ESCENARIO 1  
 DISTRITO 13

DISTRITO	SECCIÓN	MUNICIPIO	NOMBRE	POBLACIÓN
13	1	1	ABASOLO	780
13	2	1	ABASOLO	1,332
13	3	1	ABASOLO	962
13	4	1	ABASOLO	1,195
13	5	1	ABASOLO	1,020
13	6	1	ABASOLO	987
13	8	1	ABASOLO	1,257
13	9	1	ABASOLO	1,042
13	10	1	ABASOLO	1,520
13	11	1	ABASOLO	809
13	12	1	ABASOLO	888



TAMAULIPAS  
 PROPUESTA DE DISTRITACION LOCAL  
 ESCENARIO 1  
 DISTRITO 13

DISTRITO	SECCIÓN	MUNICIPIO	NOMBRE	POBLACIÓN
13	108	5	BURGOS	1,005
13	109	5	BURGOS	769
13	110	5	BURGOS	829
13	111	5	BURGOS	274
13	112	5	BURGOS	465
13	113	5	BURGOS	210
13	114	5	BURGOS	879
13	115	5	BURGOS	341
13	259	10	CRUILLAS	658
13	260	10	CRUILLAS	80
13	261	10	CRUILLAS	179
13	262	10	CRUILLAS	243
13	263	10	CRUILLAS	48
13	264	10	CRUILLAS	424
13	265	10	CRUILLAS	470
13	346	16	HIDALGO	1,772
13	347	16	HIDALGO	1,463
13	348	16	HIDALGO	1,384
13	349	16	HIDALGO	1,304
13	350	16	HIDALGO	918
13	351	16	HIDALGO	409
13	352	16	HIDALGO	253
13	353	16	HIDALGO	955
13	354	16	HIDALGO	1,585
13	355	16	HIDALGO	1,093
13	356	16	HIDALGO	879
13	357	16	HIDALGO	682
13	358	16	HIDALGO	894
13	359	16	HIDALGO	1,423
13	360	16	HIDALGO	1,408
13	361	16	HIDALGO	71
13	362	16	HIDALGO	452
13	363	16	HIDALGO	1,211
13	364	16	HIDALGO	1,708
13	365	16	HIDALGO	1,135
13	366	16	HIDALGO	1,105
13	367	16	HIDALGO	1,254
13	381	18	JIMENEZ	2,164
13	382	18	JIMENEZ	1,200
13	383	18	JIMENEZ	649
13	384	18	JIMENEZ	1,411
13	385	18	JIMENEZ	1,276
13	386	18	JIMENEZ	571
13	387	18	JIMENEZ	278

TAMAULIPAS  
 PROPUESTA DE DISTRITACION LOCAL  
 ESCENARIO 1  
 DISTRITO 13

DISTRITO	SECCIÓN	MUNICIPIO	NOMBRE	POBLACIÓN
13	388	18	JIMENEZ	863
13	408	20	MAINERO	547
13	409	20	MAINERO	494
13	410	20	MAINERO	843
13	411	20	MAINERO	574
13	710	23	MENDEZ	975
13	711	23	MENDEZ	697
13	712	23	MENDEZ	1,433
13	713	23	MENDEZ	701
13	714	23	MENDEZ	617
13	715	23	MENDEZ	339
13	1211	34	SAN CARLOS	505
13	1212	34	SAN CARLOS	588
13	1213	34	SAN CARLOS	196
13	1214	34	SAN CARLOS	418
13	1215	34	SAN CARLOS	502
13	1216	34	SAN CARLOS	904
13	1217	34	SAN CARLOS	680
13	1218	34	SAN CARLOS	609
13	1219	34	SAN CARLOS	759
13	1220	34	SAN CARLOS	941
13	1221	34	SAN CARLOS	1,674
13	1222	34	SAN CARLOS	1,350
13	1223	35	SAN FERNANDO	1,069
13	1224	35	SAN FERNANDO	1,210
13	1225	35	SAN FERNANDO	1,446
13	1226	35	SAN FERNANDO	1,590
13	1227	35	SAN FERNANDO	1,259
13	1228	35	SAN FERNANDO	1,422
13	1229	35	SAN FERNANDO	1,803
13	1230	35	SAN FERNANDO	1,176
13	1231	35	SAN FERNANDO	966
13	1232	35	SAN FERNANDO	1,311
13	1233	35	SAN FERNANDO	1,655
13	1234	35	SAN FERNANDO	780
13	1235	35	SAN FERNANDO	1,177
13	1236	35	SAN FERNANDO	1,160
13	1237	35	SAN FERNANDO	1,862
13	1238	35	SAN FERNANDO	1,824
13	1239	35	SAN FERNANDO	2,172
13	1240	35	SAN FERNANDO	830
13	1241	35	SAN FERNANDO	975
13	1242	35	SAN FERNANDO	1,329
13	1243	35	SAN FERNANDO	1,363

TAMAULIPAS  
 PROPUESTA DE DISTRITACION LOCAL  
 ESCENARIO 1  
 DISTRITO 13

DISTRITO	SECCIÓN	MUNICIPIO	NOMBRE	POBLACIÓN
13	1244	35	SAN FERNANDO	1,335
13	1245	35	SAN FERNANDO	639
13	1246	35	SAN FERNANDO	12
13	1247	35	SAN FERNANDO	1,886
13	1248	35	SAN FERNANDO	936
13	1249	35	SAN FERNANDO	1,150
13	1250	35	SAN FERNANDO	531
13	1251	35	SAN FERNANDO	546
13	1252	35	SAN FERNANDO	1,154
13	1253	35	SAN FERNANDO	804
13	1254	35	SAN FERNANDO	1,333
13	1255	35	SAN FERNANDO	791
13	1256	35	SAN FERNANDO	866
13	1257	35	SAN FERNANDO	1,020
13	1258	35	SAN FERNANDO	980
13	1259	35	SAN FERNANDO	1,550
13	1260	35	SAN FERNANDO	1,275
13	1261	35	SAN FERNANDO	597
13	1262	35	SAN FERNANDO	807
13	1263	35	SAN FERNANDO	1,613
13	1264	35	SAN FERNANDO	1,091
13	1265	35	SAN FERNANDO	948
13	1266	35	SAN FERNANDO	115
13	1267	35	SAN FERNANDO	79
13	1268	35	SAN FERNANDO	977
13	1269	35	SAN FERNANDO	458
13	1270	35	SAN FERNANDO	102
13	1271	35	SAN FERNANDO	1,152
13	1272	35	SAN FERNANDO	1,523
13	1273	35	SAN FERNANDO	64
13	1274	35	SAN FERNANDO	358
13	1275	35	SAN FERNANDO	125
13	1276	35	SAN FERNANDO	846
13	1277	35	SAN FERNANDO	1,641
13	1278	36	SAN NICOLAS	686
13	1279	36	SAN NICOLAS	326
13	1280	37	SOTO LA MARINA	2,021
13	1281	37	SOTO LA MARINA	1,838
13	1282	37	SOTO LA MARINA	1,900
13	1283	37	SOTO LA MARINA	1,263
13	1284	37	SOTO LA MARINA	1,313
13	1285	37	SOTO LA MARINA	1,337
13	1286	37	SOTO LA MARINA	1,231
13	1287	37	SOTO LA MARINA	646

TAMAULIPAS  
 PROPUESTA DE DISTRITACION LOCAL  
 ESCENARIO 1  
 DISTRITO 13

DISTRITO	SECCIÓN	MUNICIPIO	NOMBRE	POBLACIÓN
13	1288	37	SOTO LA MARINA	813
13	1289	37	SOTO LA MARINA	264
13	1290	37	SOTO LA MARINA	988
13	1291	37	SOTO LA MARINA	597
13	1292	37	SOTO LA MARINA	462
13	1293	37	SOTO LA MARINA	500
13	1294	37	SOTO LA MARINA	1,884
13	1295	37	SOTO LA MARINA	515
13	1296	37	SOTO LA MARINA	501
13	1297	37	SOTO LA MARINA	240
13	1298	37	SOTO LA MARINA	907
13	1299	37	SOTO LA MARINA	1,138
13	1300	37	SOTO LA MARINA	337
13	1301	37	SOTO LA MARINA	669
13	1302	37	SOTO LA MARINA	966
13	1303	37	SOTO LA MARINA	540
13	1712	42	VILLAGRAN	1,282
13	1713	42	VILLAGRAN	1,058
13	1714	42	VILLAGRAN	727
13	1715	42	VILLAGRAN	795
13	1716	42	VILLAGRAN	1,021
13	1717	42	VILLAGRAN	780
13	1718	42	VILLAGRAN	795

154,805

TAMAULIPAS  
 PROPUESTA DE DISTRITACION LOCAL  
 ESCENARIO 1  
 DISTRITO 14

DISTRITO	SECCIÓN	MUNICIPIO	NOMBRE	POBLACIÓN
14	311	13	GUEMEZ	1,096
14	312	13	GUEMEZ	899
14	313	13	GUEMEZ	718
14	314	13	GUEMEZ	845
14	315	13	GUEMEZ	777
14	316	13	GUEMEZ	1,879
14	317	13	GUEMEZ	1,466
14	318	13	GUEMEZ	897
14	319	13	GUEMEZ	735

TAMAULIPAS  
 PROPUESTA DE DISTRITACION LOCAL  
 ESCENARIO 1  
 DISTRITO 14

DISTRITO	SECCIÓN	MUNICIPIO	NOMBRE	POBLACIÓN
14	320	13	GUEMEZ	850
14	321	13	GUEMEZ	1,119
14	322	13	GUEMEZ	765
14	323	13	GUEMEZ	228
14	324	13	GUEMEZ	1,257
14	325	13	GUEMEZ	563
14	326	13	GUEMEZ	327
14	922	30	PADILLA	1,581
14	923	30	PADILLA	1,043
14	924	30	PADILLA	2,083
14	925	30	PADILLA	1,094
14	926	30	PADILLA	1,970
14	927	30	PADILLA	1,413
14	928	30	PADILLA	1,377
14	929	30	PADILLA	902
14	930	30	PADILLA	1,321
14	1562	41	VICTORIA	5,648
14	1563	41	VICTORIA	1,685
14	1564	41	VICTORIA	3,043
14	1565	41	VICTORIA	1,715
14	1566	41	VICTORIA	4,553
14	1567	41	VICTORIA	1,840
14	1568	41	VICTORIA	3,554
14	1569	41	VICTORIA	5,570
14	1570	41	VICTORIA	2,306
14	1571	41	VICTORIA	1,615
14	1572	41	VICTORIA	2,362
14	1573	41	VICTORIA	7,977
14	1574	41	VICTORIA	1,293
14	1575	41	VICTORIA	1,569
14	1576	41	VICTORIA	1,915
14	1577	41	VICTORIA	9,764
14	1578	41	VICTORIA	88
14	1579	41	VICTORIA	1,535
14	1580	41	VICTORIA	1,502
14	1581	41	VICTORIA	1,387
14	1582	41	VICTORIA	1,616

TAMAULIPAS  
 PROPUESTA DE DISTRITACION LOCAL  
 ESCENARIO 1  
 DISTRITO 14

DISTRITO	SECCIÓN	MUNICIPIO	NOMBRE	POBLACIÓN
14	1583	41	VICTORIA	1,170
14	1584	41	VICTORIA	801
14	1585	41	VICTORIA	1,010
14	1586	41	VICTORIA	1,158
14	1587	41	VICTORIA	1,577
14	1588	41	VICTORIA	6,755
14	1591	41	VICTORIA	1,961
14	1592	41	VICTORIA	1,687
14	1593	41	VICTORIA	1,703
14	1594	41	VICTORIA	1,254
14	1595	41	VICTORIA	974
14	1596	41	VICTORIA	844
14	1597	41	VICTORIA	1,040
14	1598	41	VICTORIA	1,129
14	1599	41	VICTORIA	753
14	1600	41	VICTORIA	3,235
14	1601	41	VICTORIA	7,279
14	1602	41	VICTORIA	1,466
14	1603	41	VICTORIA	1,633
14	1604	41	VICTORIA	1,031
14	1605	41	VICTORIA	848
14	1606	41	VICTORIA	1,787
14	1613	41	VICTORIA	1,071
14	1614	41	VICTORIA	1,085
14	1615	41	VICTORIA	1,228
14	1616	41	VICTORIA	1,279
14	1617	41	VICTORIA	1,228
14	1618	41	VICTORIA	1,429
14	1619	41	VICTORIA	2,349
14	1701	41	VICTORIA	1,520
14	1702	41	VICTORIA	1,024
14	1703	41	VICTORIA	1,287
14	1704	41	VICTORIA	1,045
14	1705	41	VICTORIA	1,935
14	1706	41	VICTORIA	1,559
14	1707	41	VICTORIA	1,258
14	1708	41	VICTORIA	1,516

TAMAULIPAS  
 PROPUESTA DE DISTRITACION LOCAL  
 ESCENARIO 1  
 DISTRITO 14

DISTRITO	SECCIÓN	MUNICIPIO	NOMBRE	POBLACIÓN
----------	---------	-----------	--------	-----------

151,650
---------

TAMAULIPAS  
 PROPUESTA DE DISTRITACION LOCAL  
 ESCENARIO 1  
 DISTRITO 15

DISTRITO	SECCIÓN	MUNICIPIO	NOMBRE	POBLACIÓN
15	1589	41	VICTORIA	1,460
15	1590	41	VICTORIA	2,807
15	1607	41	VICTORIA	8,330
15	1608	41	VICTORIA	2,139
15	1609	41	VICTORIA	1,863
15	1610	41	VICTORIA	1,297
15	1611	41	VICTORIA	1,521
15	1612	41	VICTORIA	1,410
15	1620	41	VICTORIA	1,745
15	1621	41	VICTORIA	1,190
15	1622	41	VICTORIA	1,349
15	1623	41	VICTORIA	1,044
15	1624	41	VICTORIA	1,099
15	1625	41	VICTORIA	1,415
15	1626	41	VICTORIA	993
15	1627	41	VICTORIA	984
15	1628	41	VICTORIA	821
15	1629	41	VICTORIA	982
15	1630	41	VICTORIA	496
15	1631	41	VICTORIA	975
15	1632	41	VICTORIA	1,555
15	1633	41	VICTORIA	1,583
15	1634	41	VICTORIA	1,696
15	1635	41	VICTORIA	1,407
15	1636	41	VICTORIA	6,252
15	1637	41	VICTORIA	3,876
15	1638	41	VICTORIA	1,523

TAMAULIPAS  
 PROPUESTA DE DISTRITACION LOCAL  
 ESCENARIO 1  
 DISTRITO 15

DISTRITO	SECCIÓN	MUNICIPIO	NOMBRE	POBLACIÓN
15	1639	41	VICTORIA	1,664
15	1640	41	VICTORIA	1,951
15	1641	41	VICTORIA	1,342
15	1642	41	VICTORIA	748
15	1643	41	VICTORIA	680
15	1644	41	VICTORIA	689
15	1645	41	VICTORIA	906
15	1646	41	VICTORIA	1,687
15	1647	41	VICTORIA	1,762
15	1648	41	VICTORIA	1,946
15	1649	41	VICTORIA	4,609
15	1650	41	VICTORIA	5,634
15	1651	41	VICTORIA	2,410
15	1652	41	VICTORIA	1,789
15	1653	41	VICTORIA	1,094
15	1654	41	VICTORIA	284
15	1655	41	VICTORIA	944
15	1656	41	VICTORIA	1,014
15	1657	41	VICTORIA	1,078
15	1658	41	VICTORIA	1,240
15	1659	41	VICTORIA	1,564
15	1660	41	VICTORIA	1,103
15	1661	41	VICTORIA	650
15	1662	41	VICTORIA	1,335
15	1663	41	VICTORIA	1,090
15	1664	41	VICTORIA	1,249
15	1665	41	VICTORIA	1,415
15	1666	41	VICTORIA	3,815
15	1667	41	VICTORIA	4,407
15	1668	41	VICTORIA	1,436
15	1669	41	VICTORIA	3,154
15	1670	41	VICTORIA	1,296
15	1671	41	VICTORIA	1,378
15	1672	41	VICTORIA	949
15	1674	41	VICTORIA	1,122
15	1675	41	VICTORIA	1,381
15	1676	41	VICTORIA	1,256



TAMAULIPAS  
 PROPUESTA DE DISTRITACION LOCAL  
 ESCENARIO 1  
 DISTRITO 15

DISTRITO	SECCIÓN	MUNICIPIO	NOMBRE	POBLACIÓN
15	1677	41	VICTORIA	1,058
15	1678	41	VICTORIA	945
15	1679	41	VICTORIA	1,030
15	1680	41	VICTORIA	1,787
15	1681	41	VICTORIA	4,967
15	1686	41	VICTORIA	2,826
15	1687	41	VICTORIA	1,547
15	1688	41	VICTORIA	1,470
15	1689	41	VICTORIA	1,729
15	1690	41	VICTORIA	1,870
15	1691	41	VICTORIA	1,389
15	1692	41	VICTORIA	1,423
15	1693	41	VICTORIA	1,398
15	1694	41	VICTORIA	3,695
15	1695	41	VICTORIA	900
15	1696	41	VICTORIA	1,449
15	1697	41	VICTORIA	1,386
15	1698	41	VICTORIA	3,283

148,035
---------

TAMAULIPAS  
 PROPUESTA DE DISTRITACION LOCAL  
 ESCENARIO 1  
 DISTRITO 16

DISTRITO	SECCIÓN	MUNICIPIO	NOMBRE	POBLACIÓN
16	116	6	BUSTAMANTE	882
16	117	6	BUSTAMANTE	817
16	118	6	BUSTAMANTE	1,227
16	119	6	BUSTAMANTE	325
16	120	6	BUSTAMANTE	439
16	121	6	BUSTAMANTE	1,331

TAMAULIPAS  
 PROPUESTA DE DISTRITACION LOCAL  
 ESCENARIO 1  
 DISTRITO 16

DISTRITO	SECCIÓN	MUNICIPIO	NOMBRE	POBLACIÓN
16	122	6	BUSTAMANTE	740
16	123	6	BUSTAMANTE	483
16	124	6	BUSTAMANTE	942
16	143	8	CASAS	1,004
16	144	8	CASAS	439
16	145	8	CASAS	320
16	146	8	CASAS	699
16	147	8	CASAS	781
16	148	8	CASAS	511
16	149	8	CASAS	365
16	150	8	CASAS	151
16	266	11	GOMEZ FARIAS	1,948
16	267	11	GOMEZ FARIAS	306
16	268	11	GOMEZ FARIAS	1,673
16	269	11	GOMEZ FARIAS	815
16	270	11	GOMEZ FARIAS	970
16	271	11	GOMEZ FARIAS	1,539
16	272	11	GOMEZ FARIAS	1,075
16	368	17	JAUMAVE	1,418
16	369	17	JAUMAVE	2,388
16	370	17	JAUMAVE	1,672
16	371	17	JAUMAVE	623
16	372	17	JAUMAVE	1,769
16	373	17	JAUMAVE	487

TAMAULIPAS  
 PROPUESTA DE DISTRITACION LOCAL  
 ESCENARIO 1  
 DISTRITO 16

DISTRITO	SECCIÓN	MUNICIPIO	NOMBRE	POBLACIÓN
16	374	17	JAUMAVE	349
16	375	17	JAUMAVE	1,663
16	376	17	JAUMAVE	1,122
16	377	17	JAUMAVE	1,267
16	378	17	JAUMAVE	929
16	379	17	JAUMAVE	70
16	380	17	JAUMAVE	205
16	389	19	LLERA	1,376
16	390	19	LLERA	1,107
16	391	19	LLERA	1,801
16	392	19	LLERA	139
16	393	19	LLERA	597
16	394	19	LLERA	1,153
16	395	19	LLERA	666
16	396	19	LLERA	1,137
16	397	19	LLERA	1,143
16	398	19	LLERA	528
16	399	19	LLERA	558
16	400	19	LLERA	930
16	401	19	LLERA	864
16	402	19	LLERA	845
16	403	19	LLERA	474
16	404	19	LLERA	1,443
16	405	19	LLERA	1,049
16	406	19	LLERA	380
16	407	19	LLERA	768

TAMAULIPAS  
 PROPUESTA DE DISTRITACION LOCAL  
 ESCENARIO 1  
 DISTRITO 16

DISTRITO	SECCIÓN	MUNICIPIO	NOMBRE	POBLACIÓN
16	745	26	MIQUIHUANA	1,595
16	746	26	MIQUIHUANA	623
16	747	26	MIQUIHUANA	938
16	748	26	MIQUIHUANA	234
16	908	29	OCAMPO	1,652
16	909	29	OCAMPO	1,514
16	910	29	OCAMPO	1,805
16	911	29	OCAMPO	673
16	912	29	OCAMPO	211
16	913	29	OCAMPO	368
16	914	29	OCAMPO	1,276
16	915	29	OCAMPO	821
16	916	29	OCAMPO	235
16	917	29	OCAMPO	536
16	918	29	OCAMPO	1,048
16	919	29	OCAMPO	368
16	920	29	OCAMPO	622
16	921	29	OCAMPO	1,495
16	931	31	PALMILLAS	437
16	932	31	PALMILLAS	306
16	933	31	PALMILLAS	268
16	934	31	PALMILLAS	591
16	1497	39	TULA	1,269
16	1498	39	TULA	2,257
16	1499	39	TULA	2,128
16	1500	39	TULA	1,670

TAMAULIPAS  
 PROPUESTA DE DISTRITACION LOCAL  
 ESCENARIO 1  
 DISTRITO 16

DISTRITO	SECCIÓN	MUNICIPIO	NOMBRE	POBLACIÓN
16	1501	39	TULA	1,478
16	1502	39	TULA	1,517
16	1503	39	TULA	859
16	1504	39	TULA	1,428
16	1505	39	TULA	928
16	1506	39	TULA	1,057
16	1507	39	TULA	905
16	1508	39	TULA	1,017
16	1509	39	TULA	1,620
16	1510	39	TULA	1,005
16	1511	39	TULA	1,724
16	1512	39	TULA	962
16	1513	39	TULA	635
16	1514	39	TULA	2,059
16	1515	39	TULA	1,154
16	1673	41	VICTORIA	2,760
16	1682	41	VICTORIA	5,264
16	1683	41	VICTORIA	4,308
16	1684	41	VICTORIA	2,140
16	1685	41	VICTORIA	729
16	1699	41	VICTORIA	1,591
16	1700	41	VICTORIA	1,287
16	1709	41	VICTORIA	1,059
16	1710	41	VICTORIA	1,299
16	1711	41	VICTORIA	136
16	1719	43	XICOTENCATL	1,730

TAMAULIPAS  
 PROPUESTA DE DISTRITACION LOCAL  
 ESCENARIO 1  
 DISTRITO 16

DISTRITO	SECCIÓN	MUNICIPIO	NOMBRE	POBLACIÓN
16	1720	43	XICOTENCATL	1,149
16	1721	43	XICOTENCATL	1,930
16	1722	43	XICOTENCATL	1,498
16	1723	43	XICOTENCATL	1,037
16	1724	43	XICOTENCATL	2,118
16	1725	43	XICOTENCATL	644
16	1726	43	XICOTENCATL	535
16	1727	43	XICOTENCATL	157
16	1728	43	XICOTENCATL	462
16	1729	43	XICOTENCATL	1,189
16	1730	43	XICOTENCATL	1,388
16	1731	43	XICOTENCATL	603
16	1732	43	XICOTENCATL	477
16	1733	43	XICOTENCATL	549
16	1734	43	XICOTENCATL	508
16	1735	43	XICOTENCATL	1,055
16	1736	43	XICOTENCATL	801
16	1737	43	XICOTENCATL	2,283
16	1738	43	XICOTENCATL	1,262
16	1739	43	XICOTENCATL	108

136,046
---------

TAMAULIPAS  
 PROPUESTA DE DISTRITACION LOCAL  
 ESCENARIO 1  
 DISTRITO 17

DISTRITO	SECCIÓN	MUNICIPIO	NOMBRE	POBLACIÓN
17	101	4	ANTIGUO MORELOS	1,831
17	102	4	ANTIGUO MORELOS	1,904
17	103	4	ANTIGUO MORELOS	1,310
17	104	4	ANTIGUO MORELOS	1,317
17	105	4	ANTIGUO MORELOS	577
17	106	4	ANTIGUO MORELOS	1,654
17	107	4	ANTIGUO MORELOS	453
17	412	21	EL MANTE	1,223
17	413	21	EL MANTE	1,929
17	414	21	EL MANTE	1,048
17	415	21	EL MANTE	1,387
17	416	21	EL MANTE	1,925
17	417	21	EL MANTE	1,644
17	418	21	EL MANTE	1,366
17	419	21	EL MANTE	1,025
17	420	21	EL MANTE	1,890
17	421	21	EL MANTE	1,419
17	422	21	EL MANTE	1,796
17	423	21	EL MANTE	1,230
17	424	21	EL MANTE	1,483
17	425	21	EL MANTE	1,364
17	426	21	EL MANTE	2,524
17	427	21	EL MANTE	1,426
17	428	21	EL MANTE	1,770
17	429	21	EL MANTE	4,219
17	430	21	EL MANTE	1,481
17	431	21	EL MANTE	1,304
17	432	21	EL MANTE	1,369
17	433	21	EL MANTE	1,035
17	434	21	EL MANTE	594
17	435	21	EL MANTE	1,250
17	436	21	EL MANTE	1,443
17	437	21	EL MANTE	1,184
17	438	21	EL MANTE	815

TAMAULIPAS  
 PROPUESTA DE DISTRITACION LOCAL  
 ESCENARIO 1  
 DISTRITO 17

DISTRITO	SECCIÓN	MUNICIPIO	NOMBRE	POBLACIÓN
17	439	21	EL MANTE	1,279
17	440	21	EL MANTE	1,575
17	441	21	EL MANTE	1,180
17	442	21	EL MANTE	905
17	443	21	EL MANTE	1,005
17	444	21	EL MANTE	526
17	445	21	EL MANTE	1,554
17	446	21	EL MANTE	982
17	447	21	EL MANTE	1,094
17	448	21	EL MANTE	2,877
17	449	21	EL MANTE	1,900
17	450	21	EL MANTE	1,537
17	451	21	EL MANTE	1,434
17	452	21	EL MANTE	1,371
17	453	21	EL MANTE	1,005
17	454	21	EL MANTE	757
17	455	21	EL MANTE	2,167
17	456	21	EL MANTE	1,364
17	457	21	EL MANTE	1,344
17	458	21	EL MANTE	2,166
17	459	21	EL MANTE	1,109
17	460	21	EL MANTE	1,100
17	461	21	EL MANTE	1,885
17	462	21	EL MANTE	2,436
17	463	21	EL MANTE	2,011
17	464	21	EL MANTE	1,603
17	465	21	EL MANTE	1,858
17	466	21	EL MANTE	2,040
17	467	21	EL MANTE	686
17	468	21	EL MANTE	1,963
17	469	21	EL MANTE	1,572
17	470	21	EL MANTE	834
17	471	21	EL MANTE	2,220
17	472	21	EL MANTE	896
17	473	21	EL MANTE	691
17	474	21	EL MANTE	598
17	475	21	EL MANTE	727



TAMAULIPAS  
 PROPUESTA DE DISTRITACION LOCAL  
 ESCENARIO 1  
 DISTRITO 17

DISTRITO	SECCIÓN	MUNICIPIO	NOMBRE	POBLACIÓN
17	476	21	EL MANTE	716
17	477	21	EL MANTE	957
17	478	21	EL MANTE	2,317
17	479	21	EL MANTE	11
17	480	21	EL MANTE	962
17	481	21	EL MANTE	286
17	482	21	EL MANTE	809
17	483	21	EL MANTE	1,627
17	484	21	EL MANTE	939
17	485	21	EL MANTE	902
17	486	21	EL MANTE	516
17	487	21	EL MANTE	509
17	488	21	EL MANTE	818
17	489	21	EL MANTE	833
17	490	21	EL MANTE	1,290
17	491	21	EL MANTE	3
17	492	21	EL MANTE	1,773
17	493	21	EL MANTE	729
17	494	21	EL MANTE	561
17	495	21	EL MANTE	527
17	496	21	EL MANTE	1,344
17	497	21	EL MANTE	524
17	905	28	NUEVO MORELOS	1,319
17	906	28	NUEVO MORELOS	1,111
17	907	28	NUEVO MORELOS	621

124,444
---------

TAMAULIPAS  
 PROPUESTA DE DISTRITACION LOCAL  
 ESCENARIO 1  
 DISTRITO 18

DISTRITO	SECCIÓN	MUNICIPIO	NOMBRE	POBLACIÓN
18	13	2	ALDAMA	2,632
18	14	2	ALDAMA	2,305
18	15	2	ALDAMA	1,720
18	16	2	ALDAMA	1,383
18	17	2	ALDAMA	1,130
18	18	2	ALDAMA	1,625
18	19	2	ALDAMA	3,494
18	20	2	ALDAMA	715
18	21	2	ALDAMA	701
18	22	2	ALDAMA	895
18	23	2	ALDAMA	1,422
18	24	2	ALDAMA	1,065
18	25	2	ALDAMA	938
18	26	2	ALDAMA	771
18	27	2	ALDAMA	1,681
18	28	2	ALDAMA	741
18	29	2	ALDAMA	249
18	30	2	ALDAMA	1,580
18	31	2	ALDAMA	623
18	32	2	ALDAMA	682
18	33	2	ALDAMA	1,377
18	34	3	ALTAMIRA	3,465
18	35	3	ALTAMIRA	1,324
18	36	3	ALTAMIRA	2,186
18	37	3	ALTAMIRA	1,059
18	38	3	ALTAMIRA	3,131
18	39	3	ALTAMIRA	1,828
18	40	3	ALTAMIRA	2,678
18	41	3	ALTAMIRA	1,957
18	42	3	ALTAMIRA	1,132
18	43	3	ALTAMIRA	1,952
18	44	3	ALTAMIRA	3,716
18	46	3	ALTAMIRA	1,697
18	47	3	ALTAMIRA	333
18	48	3	ALTAMIRA	7,517
18	49	3	ALTAMIRA	1,223
18	50	3	ALTAMIRA	1,343

TAMAULIPAS  
 PROPUESTA DE DISTRITACION LOCAL  
 ESCENARIO 1  
 DISTRITO 18

DISTRITO	SECCIÓN	MUNICIPIO	NOMBRE	POBLACIÓN
18	51	3	ALTAMIRA	1,579
18	52	3	ALTAMIRA	1,774
18	53	3	ALTAMIRA	1,426
18	54	3	ALTAMIRA	4,849
18	55	3	ALTAMIRA	1,147
18	56	3	ALTAMIRA	901
18	57	3	ALTAMIRA	2,078
18	58	3	ALTAMIRA	1,328
18	59	3	ALTAMIRA	1,091
18	60	3	ALTAMIRA	1,289
18	61	3	ALTAMIRA	1,905
18	62	3	ALTAMIRA	2,271
18	63	3	ALTAMIRA	1,845
18	64	3	ALTAMIRA	2,222
18	65	3	ALTAMIRA	747
18	66	3	ALTAMIRA	764
18	67	3	ALTAMIRA	2,374
18	68	3	ALTAMIRA	1,563
18	69	3	ALTAMIRA	3,042
18	70	3	ALTAMIRA	3,497
18	273	12	GONZALEZ	450
18	274	12	GONZALEZ	515
18	275	12	GONZALEZ	1,802
18	276	12	GONZALEZ	1,593
18	277	12	GONZALEZ	1,388
18	278	12	GONZALEZ	1,271
18	279	12	GONZALEZ	1,385
18	280	12	GONZALEZ	1,460
18	281	12	GONZALEZ	1,112
18	282	12	GONZALEZ	816
18	283	12	GONZALEZ	542
18	284	12	GONZALEZ	417
18	285	12	GONZALEZ	791
18	286	12	GONZALEZ	866
18	287	12	GONZALEZ	1,281
18	288	12	GONZALEZ	1,507
18	289	12	GONZALEZ	1,247

TAMAULIPAS  
 PROPUESTA DE DISTRITACION LOCAL  
 ESCENARIO 1  
 DISTRITO 18

DISTRITO	SECCIÓN	MUNICIPIO	NOMBRE	POBLACIÓN
18	290	12	GONZALEZ	1,044
18	291	12	GONZALEZ	774
18	292	12	GONZALEZ	1,611
18	293	12	GONZALEZ	1,173
18	294	12	GONZALEZ	1,307
18	295	12	GONZALEZ	1,181
18	296	12	GONZALEZ	1,071
18	297	12	GONZALEZ	2,068
18	298	12	GONZALEZ	1,492
18	299	12	GONZALEZ	764
18	300	12	GONZALEZ	995
18	301	12	GONZALEZ	1,220
18	302	12	GONZALEZ	1,506
18	303	12	GONZALEZ	753
18	304	12	GONZALEZ	192
18	305	12	GONZALEZ	393
18	306	12	GONZALEZ	1,223
18	307	12	GONZALEZ	62
18	308	12	GONZALEZ	776
18	309	12	GONZALEZ	1,588
18	310	12	GONZALEZ	1,289

142,887

TAMAULIPAS  
 PROPUESTA DE DISTRITACION LOCAL  
 ESCENARIO 1  
 DISTRITO 19

DISTRITO	SECCIÓN	MUNICIPIO	NOMBRE	POBLACIÓN
19	45	3	ALTAMIRA	4,499
19	71	3	ALTAMIRA	4,050
19	72	3	ALTAMIRA	3,322
19	73	3	ALTAMIRA	3,827
19	74	3	ALTAMIRA	2,553
19	75	3	ALTAMIRA	2,127

TAMAULIPAS  
 PROPUESTA DE DISTRITACION LOCAL  
 ESCENARIO 1  
 DISTRITO 19

DISTRITO	SECCIÓN	MUNICIPIO	NOMBRE	POBLACIÓN
19	76	3	ALTAMIRA	14,816
19	77	3	ALTAMIRA	6,184
19	78	3	ALTAMIRA	1,695
19	79	3	ALTAMIRA	1,420
19	80	3	ALTAMIRA	1,283
19	81	3	ALTAMIRA	1,721
19	82	3	ALTAMIRA	2,092
19	83	3	ALTAMIRA	2,718
19	84	3	ALTAMIRA	1,658
19	85	3	ALTAMIRA	2,443
19	86	3	ALTAMIRA	1,676
19	87	3	ALTAMIRA	1,295
19	88	3	ALTAMIRA	1,237
19	89	3	ALTAMIRA	3,026
19	90	3	ALTAMIRA	1,837
19	91	3	ALTAMIRA	2,037
19	92	3	ALTAMIRA	2,756
19	93	3	ALTAMIRA	5,822
19	94	3	ALTAMIRA	1,852
19	95	3	ALTAMIRA	2,116
19	96	3	ALTAMIRA	2,251
19	97	3	ALTAMIRA	2,014
19	98	3	ALTAMIRA	1,775
19	99	3	ALTAMIRA	1,827
19	100	3	ALTAMIRA	560
19	151	9	CIUDAD MADERO	2,095
19	152	9	CIUDAD MADERO	1,363
19	153	9	CIUDAD MADERO	1,456
19	154	9	CIUDAD MADERO	2,520
19	155	9	CIUDAD MADERO	2,296
19	156	9	CIUDAD MADERO	2,020

TAMAULIPAS  
 PROPUESTA DE DISTRITACION LOCAL  
 ESCENARIO 1  
 DISTRITO 19

DISTRITO	SECCIÓN	MUNICIPIO	NOMBRE	POBLACIÓN
19	157	9	CIUDAD MADERO	6,920
19	158	9	CIUDAD MADERO	2,237
19	159	9	CIUDAD MADERO	7,076
19	160	9	CIUDAD MADERO	3,020
19	161	9	CIUDAD MADERO	1,597
19	162	9	CIUDAD MADERO	1,748
19	163	9	CIUDAD MADERO	1,038
19	164	9	CIUDAD MADERO	1,539
19	165	9	CIUDAD MADERO	9,401
19	166	9	CIUDAD MADERO	2,220
19	167	9	CIUDAD MADERO	2,053
19	168	9	CIUDAD MADERO	1,979
19	169	9	CIUDAD MADERO	1,890
19	170	9	CIUDAD MADERO	1,732
19	171	9	CIUDAD MADERO	3,261
19	172	9	CIUDAD MADERO	1,864
19	173	9	CIUDAD MADERO	1,911
19	177	9	CIUDAD MADERO	2,255

TAMAULIPAS  
 PROPUESTA DE DISTRITACION LOCAL  
 ESCENARIO 1  
 DISTRITO 19

DISTRITO	SECCIÓN	MUNICIPIO	NOMBRE	POBLACIÓN
19	178	9	CIUDAD MADERO	1,670
19	179	9	CIUDAD MADERO	2,163

157,813

TAMAULIPAS  
 PROPUESTA DE DISTRITACION LOCAL  
 ESCENARIO 1  
 DISTRITO 20

DISTRITO	SECCIÓN	MUNICIPIO	NOMBRE	POBLACIÓN
20	174	9	CIUDAD MADERO	944
20	175	9	CIUDAD MADERO	1,766
20	180	9	CIUDAD MADERO	1,307
20	181	9	CIUDAD MADERO	1,551
20	182	9	CIUDAD MADERO	1,357
20	183	9	CIUDAD MADERO	1,264
20	184	9	CIUDAD MADERO	1,598
20	185	9	CIUDAD MADERO	1,509
20	186	9	CIUDAD MADERO	1,374
20	187	9	CIUDAD MADERO	2,740
20	188	9	CIUDAD MADERO	2,514
20	189	9	CIUDAD MADERO	5,750

TAMAULIPAS  
 PROPUESTA DE DISTRITACION LOCAL  
 ESCENARIO 1  
 DISTRITO 20

DISTRITO	SECCIÓN	MUNICIPIO	NOMBRE	POBLACIÓN
20	190	9	CIUDAD MADERO	2,102
20	191	9	CIUDAD MADERO	2,211
20	192	9	CIUDAD MADERO	2,093
20	193	9	CIUDAD MADERO	2,326
20	194	9	CIUDAD MADERO	2,224
20	195	9	CIUDAD MADERO	1,238
20	196	9	CIUDAD MADERO	1,265
20	197	9	CIUDAD MADERO	1,677
20	198	9	CIUDAD MADERO	1,552
20	199	9	CIUDAD MADERO	1,216
20	200	9	CIUDAD MADERO	1,301
20	201	9	CIUDAD MADERO	1,189
20	202	9	CIUDAD MADERO	1,464
20	203	9	CIUDAD MADERO	1,281
20	204	9	CIUDAD MADERO	1,871
20	205	9	CIUDAD MADERO	1,924
20	206	9	CIUDAD MADERO	2,123
20	207	9	CIUDAD MADERO	1,611



TAMAULIPAS  
 PROPUESTA DE DISTRITACION LOCAL  
 ESCENARIO 1  
 DISTRITO 20

DISTRITO	SECCIÓN	MUNICIPIO	NOMBRE	POBLACIÓN
20	208	9	CIUDAD MADERO	1,913
20	209	9	CIUDAD MADERO	1,591
20	210	9	CIUDAD MADERO	1,548
20	211	9	CIUDAD MADERO	1,835
20	212	9	CIUDAD MADERO	1,782
20	213	9	CIUDAD MADERO	1,115
20	214	9	CIUDAD MADERO	1,356
20	215	9	CIUDAD MADERO	1,110
20	216	9	CIUDAD MADERO	1,390
20	217	9	CIUDAD MADERO	970
20	218	9	CIUDAD MADERO	1,390
20	219	9	CIUDAD MADERO	1,440
20	220	9	CIUDAD MADERO	1,619
20	221	9	CIUDAD MADERO	1,887
20	222	9	CIUDAD MADERO	1,871
20	223	9	CIUDAD MADERO	1,453
20	224	9	CIUDAD MADERO	1,749
20	225	9	CIUDAD MADERO	1,035

TAMAULIPAS  
 PROPUESTA DE DISTRITACION LOCAL  
 ESCENARIO 1  
 DISTRITO 20

DISTRITO	SECCIÓN	MUNICIPIO	NOMBRE	POBLACIÓN
20	226	9	CIUDAD MADERO	1,170
20	227	9	CIUDAD MADERO	1,439
20	228	9	CIUDAD MADERO	1,461
20	229	9	CIUDAD MADERO	1,808
20	230	9	CIUDAD MADERO	1,585
20	231	9	CIUDAD MADERO	1,441
20	232	9	CIUDAD MADERO	1,471
20	233	9	CIUDAD MADERO	2,097
20	234	9	CIUDAD MADERO	1,174
20	235	9	CIUDAD MADERO	944
20	236	9	CIUDAD MADERO	621
20	237	9	CIUDAD MADERO	1,064
20	238	9	CIUDAD MADERO	1,518
20	239	9	CIUDAD MADERO	1,435
20	240	9	CIUDAD MADERO	1,371
20	241	9	CIUDAD MADERO	1,280
20	242	9	CIUDAD MADERO	1,630
20	243	9	CIUDAD MADERO	996

TAMAULIPAS  
 PROPUESTA DE DISTRITACION LOCAL  
 ESCENARIO 1  
 DISTRITO 20

DISTRITO	SECCIÓN	MUNICIPIO	NOMBRE	POBLACIÓN
20	244	9	CIUDAD MADERO	1,553
20	245	9	CIUDAD MADERO	1,256
20	246	9	CIUDAD MADERO	1,536
20	247	9	CIUDAD MADERO	1,295
20	248	9	CIUDAD MADERO	746
20	249	9	CIUDAD MADERO	1,064
20	250	9	CIUDAD MADERO	1,499
20	251	9	CIUDAD MADERO	1,047
20	252	9	CIUDAD MADERO	933
20	253	9	CIUDAD MADERO	1,497
20	254	9	CIUDAD MADERO	1,063
20	255	9	CIUDAD MADERO	1,139
20	256	9	CIUDAD MADERO	959
20	257	9	CIUDAD MADERO	1,015
20	258	9	CIUDAD MADERO	1,003

123,506
---------

TAMAULIPAS  
 PROPUESTA DE DISTRITACION LOCAL  
 ESCENARIO 1

DISTRITO 21

DISTRITO	SECCION	MUNICIPIO	NOMBRE	POBLACION
21	1304	38	TAMPICO	4,194
21	1305	38	TAMPICO	1,682
21	1306	38	TAMPICO	1,213
21	1307	38	TAMPICO	1,652
21	1308	38	TAMPICO	1,750
21	1309	38	TAMPICO	2,023
21	1310	38	TAMPICO	2,793
21	1311	38	TAMPICO	1,515
21	1312	38	TAMPICO	1,192
21	1313	38	TAMPICO	1,427
21	1314	38	TAMPICO	4,482
21	1315	38	TAMPICO	1,376
21	1316	38	TAMPICO	1,356
21	1317	38	TAMPICO	1,803
21	1318	38	TAMPICO	2,690
21	1319	38	TAMPICO	1,669
21	1320	38	TAMPICO	1,622
21	1321	38	TAMPICO	1,644
21	1322	38	TAMPICO	1,734
21	1323	38	TAMPICO	2,484
21	1324	38	TAMPICO	1,716
21	1325	38	TAMPICO	2,228
21	1326	38	TAMPICO	2,236
21	1327	38	TAMPICO	2,028
21	1328	38	TAMPICO	1,962
21	1329	38	TAMPICO	2,334
21	1330	38	TAMPICO	3,280
21	1331	38	TAMPICO	2,151
21	1332	38	TAMPICO	1,823
21	1333	38	TAMPICO	2,545
21	1334	38	TAMPICO	2,336
21	1335	38	TAMPICO	1,545
21	1336	38	TAMPICO	2,566
21	1337	38	TAMPICO	2,172
21	1338	38	TAMPICO	1,418
21	1339	38	TAMPICO	1,426
21	1340	38	TAMPICO	1,839
21	1341	38	TAMPICO	1,432
21	1342	38	TAMPICO	1,496

TAMAULIPAS  
 PROPUESTA DE DISTRITACION LOCAL  
 ESCENARIO 1  
 DISTRITO 21

DISTRITO	SECCION	MUNICIPIO	NOMBRE	POBLACION
21	1343	38	TAMPICO	896
21	1344	38	TAMPICO	1,968
21	1345	38	TAMPICO	2,173
21	1346	38	TAMPICO	1,731
21	1347	38	TAMPICO	4,919
21	1348	38	TAMPICO	2,292
21	1349	38	TAMPICO	2,269
21	1350	38	TAMPICO	4,569
21	1351	38	TAMPICO	3,305
21	1352	38	TAMPICO	1,614
21	1353	38	TAMPICO	1,335
21	1354	38	TAMPICO	1,879
21	1355	38	TAMPICO	1,295
21	1356	38	TAMPICO	1,585
21	1359	38	TAMPICO	9,225
21	1360	38	TAMPICO	4,016
21	1361	38	TAMPICO	1,294
21	1362	38	TAMPICO	3,220
21	1363	38	TAMPICO	1,428
21	1364	38	TAMPICO	1,255
21	1365	38	TAMPICO	1,918
21	1366	38	TAMPICO	1,095
21	1367	38	TAMPICO	1,968
21	1368	38	TAMPICO	1,795
21	1369	38	TAMPICO	1,209
21	1370	38	TAMPICO	1,312
21	1371	38	TAMPICO	1,476
21	1372	38	TAMPICO	1,397
21	1373	38	TAMPICO	628
21	1374	38	TAMPICO	795
21	1375	38	TAMPICO	749
21	1379	38	TAMPICO	1,547
21	1382	38	TAMPICO	1,108
21	1383	38	TAMPICO	1,330
21	1384	38	TAMPICO	1,021
21	1385	38	TAMPICO	1,542
21	1386	38	TAMPICO	1,291

TAMAULIPAS  
 PROPUESTA DE DISTRITACION LOCAL  
 ESCENARIO 1  
 DISTRITO 21

DISTRITO	SECCION	MUNICIPIO	NOMBRE	POBLACION
----------	---------	-----------	--------	-----------

153,283
---------

TAMAULIPAS  
 PROPUESTA DE DISTRITACION LOCAL  
 ESCENARIO 1  
 DISTRITO 22

DISTRITO	SECCIÓN	MUNICIPIO	NOMBRE	POBLACIÓN
22	1358	38	TAMPICO	2,942
22	1376	38	TAMPICO	2,500
22	1377	38	TAMPICO	1,791
22	1378	38	TAMPICO	1,895
22	1380	38	TAMPICO	4,220
22	1381	38	TAMPICO	1,087
22	1387	38	TAMPICO	3,071
22	1388	38	TAMPICO	1,686
22	1389	38	TAMPICO	1,616
22	1390	38	TAMPICO	1,020
22	1391	38	TAMPICO	1,659
22	1392	38	TAMPICO	2,164
22	1393	38	TAMPICO	2,230
22	1394	38	TAMPICO	2,413
22	1395	38	TAMPICO	979
22	1396	38	TAMPICO	1,282
22	1397	38	TAMPICO	1,390
22	1398	38	TAMPICO	1,111
22	1399	38	TAMPICO	874
22	1400	38	TAMPICO	1,302
22	1401	38	TAMPICO	1,721
22	1402	38	TAMPICO	1,608
22	1403	38	TAMPICO	848
22	1404	38	TAMPICO	922
22	1405	38	TAMPICO	1,079
22	1406	38	TAMPICO	1,000
22	1407	38	TAMPICO	792

TAMAULIPAS  
 PROPUESTA DE DISTRITACION LOCAL  
 ESCENARIO 1  
 DISTRITO 22

DISTRITO	SECCIÓN	MUNICIPIO	NOMBRE	POBLACIÓN
22	1408	38	TAMPICO	1,306
22	1409	38	TAMPICO	1,297
22	1410	38	TAMPICO	1,381
22	1411	38	TAMPICO	1,081
22	1412	38	TAMPICO	961
22	1413	38	TAMPICO	1,586
22	1414	38	TAMPICO	1,426
22	1415	38	TAMPICO	1,158
22	1416	38	TAMPICO	1,344
22	1417	38	TAMPICO	1,827
22	1418	38	TAMPICO	1,442
22	1419	38	TAMPICO	1,775
22	1420	38	TAMPICO	1,450
22	1421	38	TAMPICO	1,512
22	1422	38	TAMPICO	982
22	1423	38	TAMPICO	1,149
22	1424	38	TAMPICO	1,341
22	1425	38	TAMPICO	789
22	1426	38	TAMPICO	1,422
22	1427	38	TAMPICO	3,438
22	1428	38	TAMPICO	1,698
22	1429	38	TAMPICO	929
22	1430	38	TAMPICO	689
22	1431	38	TAMPICO	782
22	1432	38	TAMPICO	1,722
22	1433	38	TAMPICO	822
22	1434	38	TAMPICO	1,046
22	1435	38	TAMPICO	908
22	1436	38	TAMPICO	1,434
22	1437	38	TAMPICO	1,215
22	1438	38	TAMPICO	650
22	1439	38	TAMPICO	1,054
22	1440	38	TAMPICO	1,041
22	1441	38	TAMPICO	2,117
22	1442	38	TAMPICO	2,463
22	1443	38	TAMPICO	1,118
22	1444	38	TAMPICO	1,412

TAMAULIPAS  
 PROPUESTA DE DISTRITACION LOCAL  
 ESCENARIO 1  
 DISTRITO 22

DISTRITO	SECCIÓN	MUNICIPIO	NOMBRE	POBLACIÓN
22	1445	38	TAMPICO	1,088
22	1446	38	TAMPICO	1,026
22	1447	38	TAMPICO	1,160
22	1448	38	TAMPICO	778
22	1449	38	TAMPICO	1,726
22	1450	38	TAMPICO	1,543
22	1451	38	TAMPICO	1,946
22	1452	38	TAMPICO	1,724
22	1453	38	TAMPICO	1,923
22	1454	38	TAMPICO	995
22	1455	38	TAMPICO	989
22	1456	38	TAMPICO	1,184
22	1457	38	TAMPICO	1,024
22	1458	38	TAMPICO	1,118
22	1459	38	TAMPICO	1,195
22	1460	38	TAMPICO	1,362
22	1461	38	TAMPICO	1,264
22	1462	38	TAMPICO	1,388
22	1463	38	TAMPICO	1,440
22	1464	38	TAMPICO	1,256
22	1465	38	TAMPICO	1,245
22	1466	38	TAMPICO	1,206
22	1467	38	TAMPICO	745
22	1468	38	TAMPICO	696
22	1469	38	TAMPICO	613
22	1470	38	TAMPICO	478
22	1471	38	TAMPICO	1,490
22	1472	38	TAMPICO	981
22	1473	38	TAMPICO	1,711
22	1474	38	TAMPICO	1,034
22	1475	38	TAMPICO	977
22	1476	38	TAMPICO	579
22	1477	38	TAMPICO	1,819
22	1478	38	TAMPICO	885
22	1479	38	TAMPICO	1,208
22	1480	38	TAMPICO	1,019
22	1481	38	TAMPICO	986



TAMAULIPAS  
 PROPUESTA DE DISTRITACION LOCAL  
 ESCENARIO 1  
 DISTRITO 22

DISTRITO	SECCIÓN	MUNICIPIO	NOMBRE	POBLACIÓN
22	1482	38	TAMPICO	1,055
22	1483	38	TAMPICO	1,074
22	1484	38	TAMPICO	645
22	1485	38	TAMPICO	470
22	1486	38	TAMPICO	815
22	1487	38	TAMPICO	1,297
22	1488	38	TAMPICO	1,805
22	1489	38	TAMPICO	797
22	1490	38	TAMPICO	492
22	1491	38	TAMPICO	341
22	1492	38	TAMPICO	541
22	1493	38	TAMPICO	551
22	1494	38	TAMPICO	716
22	1495	38	TAMPICO	631
22	1496	38	TAMPICO	684

150,684
---------

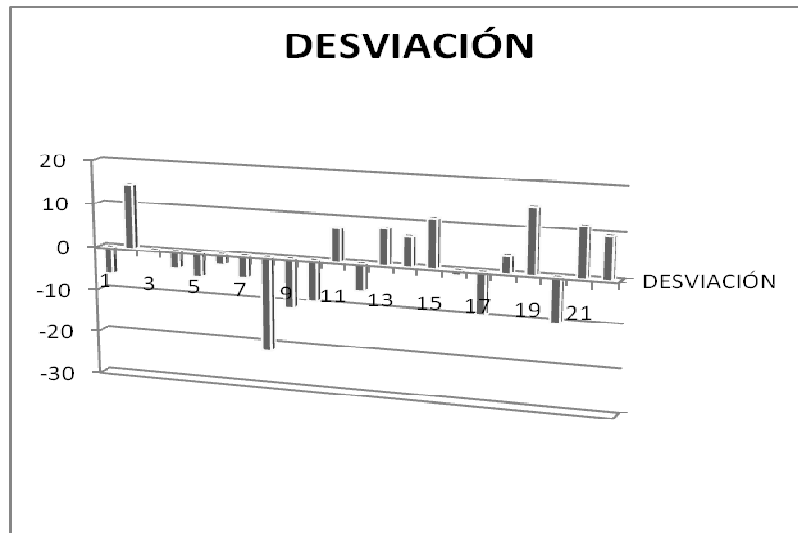
b) Concentrado de distritos, indicando los índices poblacionales y las distorsiones que pudieran tener los distritos.

**TAMAULIPAS  
PROPUESTA DE DISTRITACION LOCAL  
ESCENARIO 1**

DISTRITO	POBLACION	POBLACION / MEDIA POBLACIONAL	DESVIACIÓN	FUERA DE RANGO +-15%
1	117,982	85.83	-14.17	
2	118,726	86.37	-13.63	
3	119,130	86.66	-13.34	
4	141,220	102.73	2.73	
5	139,188	101.25	1.25	
6	157,462	114.55	14.55	
7	156,083	113.54	13.54	
8	107,709	78.35	-21.65	6.65%
9	121,918	88.69	-11.31	
10	124,537	90.60	-9.40	
11	148,084	107.72	7.72	
12	129,046	93.88	-6.12	
13	154,805	112.61	12.61	
14	151,650	110.32	10.32	
15	148,035	107.69	7.69	
16	136,046	98.97	-1.03	
17	124,444	90.53	-9.47	
18	142,887	103.94	3.94	
19	157,813	114.80	14.80	
20	123,506	89.85	-10.15	
21	153,283	111.51	11.51	
22	150,684	109.62	9.62	

\* POBLACION TOTAL: **3,024,238** Valor Máximo **158,085**

MEDIA POBLACIONAL: **137,465.36** Valor Mínimo **116,846**



\* CONFORME A LOS RESULTADOS DE INEGI DE LAS ESTADÍSTICAS CENSALES A ESCALAS GEOELECTORALES (II CONTEO DE POBLACIÓN Y VIVIENDA)

**c) Justificación técnica de los distritos que en su caso estuvieren fuera de rango de distorsión.**

**DISTRITO 8**

En el primer escenario de redistribución, se propuso que este Municipio se conserve con sus límites ya que por su ubicación geográfica al estar al centro de Municipios importantes como son Reynosa y Matamoras, estos mismos dificultan su compacidad, asimismo considerando que este municipio cuenta con grandes zonas de desarrollos urbanísticos se considera que en poco tiempo el distrito estará dentro de los rangos de desviación poblacional.

**d) Cartografía.**

**ANEXO II.- CARTOGRAFÍA DEL PRIMER ESCENARIO**

**5.4.-** Como se describió *supra*, una vez concebido el primer escenario sobre la redistribución, y al haber entregado éste a los partidos políticos representados en la Comisión Especial, se procedió a la recepción, revisión y análisis de las observaciones que éstos emitieron sobre el referido primer escenario de redistribución.

**a) Referencia a las observaciones emitidas por los partidos políticos.**

**OBSERVACIONES DE LOS PARTIDOS POLÍTICOS DEL PRIMER ESCENARIO PARA LA DISTRITACION 2009, EN EL ESTADO DE TAMAULIPAS**

PARTIDO	DISTRITOS AFECTADOS	PROPUESTA		
		SECCIONES O MUNICIPIOS	ORIGEN	DESTINO
CONVERGENCIA	10 Y 12	600	10	12
		515	9	10
		627	9	12
PRI	2 Y 3	897	2	3
		900		

**OBSERVACIONES DE LOS PARTIDOS POLÍTICOS DEL  
PRIMER ESCENARIO PARA LA DISTRITACION 2009, EN EL  
ESTADO DE TAMAULIPAS**

PARTIDO	DISTRITOS AFECTADOS	PROPUESTA		
		SECCIONES O MUNICIPIOS	ORIGEN	DESTINO
		819	3	2
		840		
		863		
		864		

VERDE ECOLOGISTA	21 Y 22	1377	22	21
		1378		
		1387		
		1379	21	22
		1382		
		1383		
		1384		
		1385		
		1386		
		1374		

**OBSERVACIONES DE LOS PARTIDOS POLÍTICOS DEL  
PRIMER ESCENARIO PARA LA DISTRITACION 2009, EN EL  
ESTADO DE TAMAULIPAS**

PARTIDO	DISTRITOS AFECTADOS	PROPUESTA		
		SECCIONES O MUNICIPIOS	ORIGEN	DESTINO
PRD	7, 8, 13,14,15,16	1111	7	8
		1124		
		1087		
		MAINERO (20)	13	14
		VILLAGRAN (42)		
		HIDALGO (16)		
		GUEMES (13)	14	13
		PADILLA (30)		
		1673	16	15
		1684		

**OBSERVACIONES DE LOS PARTIDOS POLÍTICOS DEL  
PRIMER ESCENARIO PARA LA DISTRITACION 2009, EN EL  
ESTADO DE TAMAULIPAS**

PARTIDO	DISTRITOS AFECTADOS	PROPUESTA		
		SECCIONES O MUNICIPIOS	ORIGEN	DESTINO
		1685		
		1699		
		1700		
		1682	15	16
		1683		
		1709		
		1710		
		1711		

PT	1,2,3,5,6,7,8,9,12,16,20	NUEVO LAREDO (27)	1,2,3	1,2
		CAMARGO (7)	4	3
		GUERRERO (14)	4	3
		GUSTAVO DIAZ ORDAZ (15)	4	3
		MIER (24)	4	3
		MIGUEL ALEMAN (25)	4	3
		REYNOSA (32)	4,5,6,7	4,5,6,7 exclusivos
		688	9	8
		679		
		680		
		681		
683				

**OBSERVACIONES DE LOS PARTIDOS POLÍTICOS DEL  
PRIMER ESCENARIO PARA LA DISTRITACION 2009, EN EL  
ESTADO DE TAMAULIPAS**

PARTIDO	DISTRITOS AFECTADOS	PROPUESTA		
		SECCIONES O MUNICIPIOS	ORIGEN	DESTINO
		684		
		685		
		686		
		687		
		689		
		696		
		678		
		699		
		700		
		701	12	9
		702		
		703		
		705		
		CIUDAD VICTORIA (41)	14,15,16	14,15 exclusivos
		GUEMES (13)	14	16



**OBSERVACIONES DE LOS PARTIDOS POLÍTICOS DEL  
PRIMER ESCENARIO PARA LA DISTRITACION 2009, EN EL  
ESTADO DE TAMAULIPAS**

PARTIDO	DISTRITOS AFECTADOS	PROPUESTA		
		SECCIONES O MUNICIPIOS	ORIGEN	DESTINO
		PADILLA (30)		
PAN	1 AL 22	OBSERVACIONES A LOS RANGOS DE DESVIACION DEL ESCENARIO		
		JUSTIFICACION DE CABECERA MIGUEL ALEMAN (25)	4	

**OBSERVACIONES DE LOS PARTIDOS POLÍTICOS DEL  
PRIMER ESCENARIO PARA LA DISTRITACION 2009, EN EL  
ESTADO DE TAMAULIPAS**

PARTIDO	DISTRITOS AFECTADOS	PROPUESTA		
		SECCIONES O MUNICIPIOS	ORIGEN	DESTINO
		JUSTIFICACION DE CABECERA VALLE HERMOSO (40)	9	
		JUSTIFICACIÓN RIO BRAVO (33)	8	
		JUSTIFICAR CIUDAD VICTORIA (41) EN TRES PARTES	15	

b) Valoración técnica de las observaciones formuladas por los partidos políticos.

**VALORACIÓN TÉCNICA A LAS OBSERVACIONES DE LOS PARTIDOS  
POLÍTICOS DEL PRIMER ESCENARIO PARA LA DISTRITACION 2009, EN  
EL ESTADO DE TAMAULIPAS**

PARTIDO	DISTRITOS AFECTADOS	PROPUESTA			JUSTIFICACION
		SECCIONES O MUNICIPIOS	ORIGEN	DESTINO	
CONVERGENCIA	10 Y 12	600	10	12	Se realizaron los cambios descritos, pero como la base de esta propuesta

**VALORACIÓN TÉCNICA A LAS OBSERVACIONES DE LOS PARTIDOS  
POLÍTICOS DEL PRIMER ESCENARIO PARA LA DISTRITACION 2009, EN  
EL ESTADO DE TAMAULIPAS**

PARTIDO	DISTRITOS AFECTADOS	PROPUESTA			JUSTIFICACION
		SECCIONES O MUNICIPIOS	ORIGEN	DESTINO	
		515	9	10	fue construida en base a la lista nominal en el momento de aplicarla con los valores correspondientes de población las desviaciones de población fueron mayores. Distrito IX con población de 104288 y desviación del - 24.13, Distrito X con población de 121966 y desviación - 11.27, Distrito XII con población de 149247 y desviación del 8.57. En virtud de lo anterior, la propuesta no fue considerada.
		627	9	12	
PRI	2 Y 3	897	2	3	La modificación de los límites es aceptable ya que permite un mejor equilibrio poblacional dentro de los distritos 2 y 3 de Nuevo Laredo, además de
		900			
		819	3	2	
		840			

**VALORACIÓN TÉCNICA A LAS OBSERVACIONES DE LOS PARTIDOS  
POLÍTICOS DEL PRIMER ESCENARIO PARA LA DISTRITACION 2009, EN  
EL ESTADO DE TAMAULIPAS**

PARTIDO	DISTRITOS AFECTADOS	PROPUESTA			JUSTIFICACION
		SECCIONES O MUNICIPIOS	ORIGEN	DESTINO	
		863			contar con mejores vías de comunicación ya que utilizan la carretera principal para llegar a la zona urbana del Municipio. Al realizar éstos movimientos no se pierde la compacidad lo que permite un mejor equilibrio entre los 2 distritos.
		864			
VERDE ECOLOGISTA	21 Y 22	1377	22	21	La propuesta que presenta el Partido Verde Ecologista es aceptable ya que además de conservar la compacidad de los 2 distritos electorales que pertenecen al Municipio de Tampico los equilibra poblacionalmente ya que el distrito 21 queda con 151,406 habitantes y el distrito 22 con
		1378			
		1387			
		1379	21	22	
		1382			
		1383			
		1384			
		1385			
		1386			

**VALORACIÓN TÉCNICA A LAS OBSERVACIONES DE LOS PARTIDOS  
POLÍTICOS DEL PRIMER ESCENARIO PARA LA DISTRITACION 2009, EN  
EL ESTADO DE TAMAULIPAS**

PARTIDO	DISTRITOS AFECTADOS	PROPUESTA			JUSTIFICACION
		SECCIONES O MUNICIPIOS	ORIGEN	DESTINO	
		1374			152,561 habitantes. Solicita el cambio de Cabecera Municipal de <b>Altamira por González</b> . La propuesta que presenta el Partido Verde es aceptable, ya que no perjudica en nada el cambio de cabecera, la distancia entre los Municipios es relativamente corta entre ellos, lo que la instalación de la sede es solamente administrativa.
PRD	7, 8, 13,14,15,16	1111	7	8	Se propone que este Municipio se conserve con sus límites ya que por su ubicación geográfica al estar al centro de
		1124			

**VALORACIÓN TÉCNICA A LAS OBSERVACIONES DE LOS PARTIDOS  
POLÍTICOS DEL PRIMER ESCENARIO PARA LA DISTRITACION 2009, EN  
EL ESTADO DE TAMAULIPAS**

PARTIDO	DISTRITOS AFECTADOS	PROPUESTA			JUSTIFICACION
		SECCIONES O MUNICIPIOS	ORIGEN	DESTINO	
		1087			Municipios importantes como son Reynosa y Matamoros dificultan su compacidad y en poco tiempo el Municipio estará dentro de los rangos ya que se encuentra en una zona de desarrollos urbanísticos.
		MAINERO (20)			Se realiza el análisis de la propuesta de modificación, resultando que estadísticamente es posible la adecuación, pero se pierde la compacidad del distrito ya que el Municipio de Güemez envuelve la parte norte de Ciudad Victoria, lo que rompería la continuidad geográfica del distrito 13 y 14,
		VILLAGRAN (42)	13	14	
		HIDALGO (16)			
		GUEMES (13)	14	13	

**VALORACIÓN TÉCNICA A LAS OBSERVACIONES DE LOS PARTIDOS  
POLÍTICOS DEL PRIMER ESCENARIO PARA LA DISTRITACION 2009, EN  
EL ESTADO DE TAMAULIPAS**

PARTIDO	DISTRITOS AFECTADOS	PROPUESTA			JUSTIFICACION
		SECCIONES O MUNICIPIOS	ORIGEN	DESTINO	
		PADILLA (30)			las normas marcan que ningún distrito puede estar envuelto por otro distrito electoral creando un distrito isla. Tomando en cuenta los pros, y contras de esta modificación se propone no realizar dicha modificación ya que resulta inapropiada tal propuesta ya que el Municipio de Güemez parte la continuidad geográfica del Distrito 14 de Ciudad Victoria.
		1673	16	15	La propuesta estadísticamente no es posible realizarla, ya que la suma de la población de éstas secciones es de 12,066 y al sumarlos a la población del distrito 15 con una población actual de 148,035 resulta
		1684			
		1685			
		1699			
		1700			
		1682	15	16	
		1683			
		1709			
		1710			

**VALORACIÓN TÉCNICA A LAS OBSERVACIONES DE LOS PARTIDOS  
POLÍTICOS DEL PRIMER ESCENARIO PARA LA DISTRITACION 2009, EN  
EL ESTADO DE TAMAULIPAS**

PARTIDO	DISTRITOS AFECTADOS	PROPUESTA			JUSTIFICACION
		SECCIONES O MUNICIPIOS	ORIGEN	DESTINO	

		1711			un total de 156,542, asimismo, el distrito 16 con una población actual de 136,046 resulta un total de 127,539, éstas secciones tienden a poblarse en poco tiempo ya que se encuentran en la periferia del Municipio de Ciudad Victoria.
--	--	------	--	--	---

PT	1,2,3,5,6,7,8,9,12,16,20	NUEVO LAREDO (27)	1,2,3	1,2	La solicitud de tal modificación resulta inviable ya que al realizar las modificaciones antes descritas tendría que modificar toda la base cartográfica que nos arrojó el sistema automatizado, las modificaciones realizadas a propuesta de los otros partidos políticos mejora el equilibrio demográfico y la compacidad de
		CAMARGO (7)	4	3	
		GUERRERO (14)	4	3	
		GUSTAVO DIAZ ORDAZ (15)	4	3	
		MIER (24)	4	3	
		MIGUEL ALEMAN (25)	4	3	
		REYNOSA (32)	4,5,6,7	4,5,6,7 exclusivos	
		688	9	8	
		679			
		680			
681					



**VALORACIÓN TÉCNICA A LAS OBSERVACIONES DE LOS PARTIDOS  
POLÍTICOS DEL PRIMER ESCENARIO PARA LA DISTRITACION 2009, EN  
EL ESTADO DE TAMAULIPAS**

PARTIDO	DISTRITOS AFECTADOS	PROPUESTA			JUSTIFICACION
		SECCIONES O MUNICIPIOS	ORIGEN	DESTINO	
		683			toda la franja norte del Estado al modificar los Municipios de Reynosa y Matamoros.
		684			
		685			
		686			
		687			
		689			
		696			
		678			
		699			
		700			
		701	12	9	
		702			
		703			
		705			
		CIUDAD VICTORIA (41)	14,15,16	14,15 exclusivos	Al incluir los Municipios de Padilla y Güemez en el distrito 16 con cabecera en Tula, este distrito envuelve completamente al Municipio de Ciudad Victoria, donde se rompe el criterio de compacidad geográfica ya que ningún distrito puede envolver a otro
		GUEMES (13)	14	16	

**VALORACIÓN TÉCNICA A LAS OBSERVACIONES DE LOS PARTIDOS  
POLÍTICOS DEL PRIMER ESCENARIO PARA LA DISTRITACION 2009, EN  
EL ESTADO DE TAMAULIPAS**

PARTIDO	DISTRITOS AFECTADOS	PROPUESTA			JUSTIFICACION
		SECCIONES O MUNICIPIOS	ORIGEN	DESTINO	
		PADILLA (30)			<p>distrito, o sea, no son validos los distritos isla. En lo referente al cambio de categoría de cabecera distrital de Tula a Jaumave, no se encuentra problema alguno el cambio de cabecera, aunque la norma marque como cabecera al municipio con más población, con mejores vías de comunicación y el de mejores servicios no perjudica los términos antes descritos ya que su ubicación geográfica la marca con una mejor ubicación con respecto a los demás municipios.</p>

**VALORACIÓN TÉCNICA A LAS OBSERVACIONES DE LOS PARTIDOS  
POLÍTICOS DEL PRIMER ESCENARIO PARA LA DISTRITACION 2009, EN  
EL ESTADO DE TAMAULIPAS**

PARTIDO	DISTRITOS AFECTADOS	PROPUESTA			JUSTIFICACION
		SECCIONES O MUNICIPIOS	ORIGEN	DESTINO	

PAN	1 AL 22	OBSERVACIONES A LOS RANGOS DE DESVIACION DEL ESCENARIO			<p>En Respuesta a esta solicitud, se le informa que los distritos 5 de Reynosa Norte, 6 de Reynosa Rural, y el 7 de Reynosa Sur se redistribuyeron poblacional y geográficamente logrando un equilibrio entre estos 3 distritos, se redistribuyeron los distritos 9 de Valle Hermoso, 10 de Matamoros Norte, 11 de Matamoros Sur y 12 de Matamoros Rural lo que motivó un mejor equilibrio poblacional de esta zona, además los distritos 19 de Altamira Sur y 20 de Ciudad Madero se movió el límite distrital hacia el norte lo que permitió una mejor distribución poblacional entre estos dos distritos. La redistribución que se hizo de los límites antes mencionados se hicieron respetando el equilibrio poblacional, la compacidad y las vías de comunicación. Con estos cambios solamente quedan 8 distritos de los 22 por arriba del 10%</p>
-----	---------	---	--	--	---

**VALORACIÓN TÉCNICA A LAS OBSERVACIONES DE LOS PARTIDOS  
POLÍTICOS DEL PRIMER ESCENARIO PARA LA DISTRITACION 2009, EN  
EL ESTADO DE TAMAULIPAS**

PARTIDO	DISTRITOS AFECTADOS	PROPUESTA			JUSTIFICACION
		SECCIONES O MUNICIPIOS	ORIGEN	DESTINO	
		JUSTIFICACION DE CABECERA MIGUEL ALEMAN (25)	4		La distancia entre Reynosa y Miguel Alemán es de 85 Km., y sus vías de comunicación son de 1er. Nivel.
		JUSTIFICACION DE CABECERA VALLE HERMOSO (40)	9		En este caso el Municipio de Valle Hermoso tiene más peso poblacional ya que cuenta con 62,015 contra 59,903, además de tener 46 secciones electorales contra 21 del área de Matamoros.

**VALORACIÓN TÉCNICA A LAS OBSERVACIONES DE LOS PARTIDOS  
POLÍTICOS DEL PRIMER ESCENARIO PARA LA DISTRITACION 2009, EN  
EL ESTADO DE TAMAULIPAS**

PARTIDO	DISTRITOS AFECTADOS	PROPUESTA			JUSTIFICACION
		SECCIONES O MUNICIPIOS	ORIGEN	DESTINO	
		JUSTIFICACIÓN RIO BRAVO (33)	8		Se propone que este Municipio se conserve con sus límites ya que por su ubicación geográfica al estar al centro de Municipios importantes como son Reynosa y Matamoros dificultan su compacidad y en poco tiempo el Municipio estará dentro de los rangos ya que se encuentra en una zona de desarrollos urbanísticos.

**VALORACIÓN TÉCNICA A LAS OBSERVACIONES DE LOS PARTIDOS  
POLÍTICOS DEL PRIMER ESCENARIO PARA LA DISTRITACION 2009, EN  
EL ESTADO DE TAMAULIPAS**

PARTIDO	DISTRITOS AFECTADOS	PROPUESTA			JUSTIFICACION
		SECCIONES O MUNICIPIOS	ORIGEN	DESTINO	
		JUSTIFICAR CIUDAD VICTORIA (41) EN TRES PARTES	15		La conformación de los distritos de Ciudad Victoria se justifican por la problemática geográfica que tienen los Municipios colindantes ya que en la parte norte de Ciudad Victoria está envuelto por el Municipio de Güemez y tomando como base que no se pueden partir municipios nos limita a crear nuevos escenarios o alternativas de modificación de los distritos 14 y 15 de Ciudad Victoria.

**6. PRESENTACIÓN DE ESCENARIO FINAL DE REDISTRITACIÓN**

**6.1.-** Agotado el desarrollo del procedimiento para la redistribución, desde la obtención de los insumos, pasando por la determinación del método, y concluyendo con el ejercicio dialéctico con los partidos políticos, de los que se obtuvo observaciones que fueron debidamente valoradas técnicamente

en su momento por este Órgano Superior de Dirección, corresponde ahora –con esas directrices- formular un nuevo escenario de redistribución, que al contener debidamente los parámetros técnicos necesarios, que consisten en la observancia estricta de los parámetros normativos, de los criterios jurisprudenciales y del reconocimiento y adopción de criterios científicos sobre la redistribución, se considera que **se está en posibilidad de emitir un escenario final de redistribución, para someterlo a la aprobación de este Órgano Colegiado**

Con base en lo anterior, se utiliza la siguiente metodología en la exposición, a efecto de facilitar la exposición conclusiva, pero sobre todo para verificar el cumplimiento de los extremos legales para la validez de los distritos:

- a) Descripción de distrito por distrito, en el que se señalará que secciones integran cada uno (enlistadas). **Valorar si en esta parte se puede integrar la cartografía por distrito.**
- b) Análisis (por distrito) del cumplimiento de todos los criterios normativos, derivados de criterios jurisdiccionales, y derivados de la técnica de redistribución. Justificación técnica en aquellos que presenten distorsión.
- c) Análisis general de la división geográfico política de Tamaulipas.

**Consecuentemente, y con base en lo anterior, se describe y analiza el resultado final sobre la redistribución:**

a) Descripción de distrito por distrito, en el que se señalará que secciones integran cada uno.

ANEXO III.- CARTOGRAFÍA DISTRITO POR DISTRITO DEL ESCENARIO FINAL

TAMAULIPAS  
 PROPUESTA DE DISTRITACION LOCAL  
 ESCENARIO 2  
 DISTRITO 01 **NUEVO LAREDO NORTE**

DISTRITO	SECCION	MUNICIPIO	NOMBRE	POBLACION
1	749	27	NUEVO LAREDO	7,229
1	750	27	NUEVO LAREDO	8,516
1	751	27	NUEVO LAREDO	703
1	752	27	NUEVO LAREDO	1,834
1	753	27	NUEVO LAREDO	1,615
1	754	27	NUEVO LAREDO	5,029
1	755	27	NUEVO LAREDO	1,852
1	756	27	NUEVO LAREDO	6,978
1	757	27	NUEVO LAREDO	2,725
1	758	27	NUEVO LAREDO	3,482
1	759	27	NUEVO LAREDO	5,500
1	760	27	NUEVO LAREDO	1,225
1	761	27	NUEVO LAREDO	1,836
1	762	27	NUEVO LAREDO	1,682
1	763	27	NUEVO LAREDO	1,698
1	764	27	NUEVO LAREDO	1,516



TAMAULIPAS  
 PROPUESTA DE DISTRITACION LOCAL  
 ESCENARIO 2  
 DISTRITO 01 **NUEVO LAREDO NORTE**

DISTRITO	SECCION	MUNICIPIO	NOMBRE	POBLACION
			LAREDO	
1	765	27	NUEVO LAREDO	4,913
1	766	27	NUEVO LAREDO	1,864
1	767	27	NUEVO LAREDO	1,323
1	768	27	NUEVO LAREDO	692
1	769	27	NUEVO LAREDO	828
1	770	27	NUEVO LAREDO	933
1	771	27	NUEVO LAREDO	641
1	772	27	NUEVO LAREDO	486
1	775	27	NUEVO LAREDO	1,117
1	776	27	NUEVO LAREDO	491
1	777	27	NUEVO LAREDO	454
1	778	27	NUEVO LAREDO	1,722
1	779	27	NUEVO LAREDO	1,749
1	780	27	NUEVO LAREDO	2,353
1	781	27	NUEVO LAREDO	1,915
1	782	27	NUEVO LAREDO	1,572
1	783	27	NUEVO LAREDO	1,396
1	784	27	NUEVO LAREDO	2,057
1	785	27	NUEVO LAREDO	525
1	786	27	NUEVO LAREDO	705
1	787	27	NUEVO LAREDO	717
1	788	27	NUEVO LAREDO	989

TAMAULIPAS  
 PROPUESTA DE DISTRITACION LOCAL  
 ESCENARIO 2  
 DISTRITO 01 **NUEVO LAREDO NORTE**

DISTRITO	SECCION	MUNICIPIO	NOMBRE	POBLACION
1	789	27	NUEVO LAREDO	576
1	790	27	NUEVO LAREDO	510
1	800	27	NUEVO LAREDO	702
1	801	27	NUEVO LAREDO	734
1	802	27	NUEVO LAREDO	747
1	803	27	NUEVO LAREDO	1,319
1	804	27	NUEVO LAREDO	805
1	805	27	NUEVO LAREDO	666
1	806	27	NUEVO LAREDO	848
1	807	27	NUEVO LAREDO	1,355
1	808	27	NUEVO LAREDO	1,602
1	809	27	NUEVO LAREDO	1,617
1	810	27	NUEVO LAREDO	2,549
1	811	27	NUEVO LAREDO	2,235
1	812	27	NUEVO LAREDO	4,168
1	903	27	NUEVO LAREDO	14,687

117,982

TAMAULIPAS  
 PROPUESTA DE DISTRITACION LOCAL  
 ESCENARIO 2  
 DISTRITO 02 **NUEVO LAREDO SUR**

DISTRITO	SECCION	MUNICIPIO	NOMBRE	POBLACION
2	813	27	NUEVO LAREDO	3,891

TAMAULIPAS  
 PROPUESTA DE DISTRITACION LOCAL  
 ESCENARIO 2

DISTRITO 02 **NUEVO LAREDO SUR**

DISTRITO	SECCION	MUNICIPIO	NOMBRE	POBLACION
2	814	27	NUEVO LAREDO	4,095
2	815	27	NUEVO LAREDO	21,812
2	816	27	NUEVO LAREDO	8,486
2	817	27	NUEVO LAREDO	3,435
2	818	27	NUEVO LAREDO	4,307
2	819	27	NUEVO LAREDO	1,474
2	839	27	NUEVO LAREDO	3,279
2	840	27	NUEVO LAREDO	1,118
2	863	27	NUEVO LAREDO	1,369
2	864	27	NUEVO LAREDO	1,341
2	865	27	NUEVO LAREDO	2,275
2	866	27	NUEVO LAREDO	17,936
2	867	27	NUEVO LAREDO	2,244
2	879	27	NUEVO LAREDO	6,149
2	889	27	NUEVO LAREDO	8,253
2	896	27	NUEVO LAREDO	6,553
2	898	27	NUEVO LAREDO	12,548
2	899	27	NUEVO LAREDO	1,757

TAMAULIPAS  
 PROPUESTA DE DISTRITACION LOCAL  
 ESCENARIO 2

DISTRITO 02 **NUEVO LAREDO SUR**

DISTRITO	SECCION	MUNICIPIO	NOMBRE	POBLACION
2	901	27	NUEVO LAREDO	1,015
2	902	27	NUEVO LAREDO	983
2	904	27	NUEVO LAREDO	5,194

119,514
---------

TAMAULIPAS  
 PROPUESTA DE DISTRITACION LOCAL  
 ESCENARIO 2

DISTRITO 03 **NUEVO LAREDO ORIENTE**

DISTRITO	SECCION	MUNICIPIO	NOMBRE	POBLACION
3	773	27	NUEVO LAREDO	671
3	774	27	NUEVO LAREDO	1,321
3	791	27	NUEVO LAREDO	1,290
3	792	27	NUEVO LAREDO	920
3	793	27	NUEVO LAREDO	879
3	794	27	NUEVO LAREDO	813
3	795	27	NUEVO LAREDO	755
3	796	27	NUEVO LAREDO	1,268
3	797	27	NUEVO LAREDO	955
3	798	27	NUEVO LAREDO	1,280
3	799	27	NUEVO LAREDO	814
3	820	27	NUEVO LAREDO	1,405
3	821	27	NUEVO LAREDO	720

TAMAULIPAS  
 PROPUESTA DE DISTRITACION LOCAL  
 ESCENARIO 2  
 DISTRITO 03 **NUEVO LAREDO ORIENTE**

DISTRITO	SECCION	MUNICIPIO	NOMBRE	POBLACION
3	822	27	NUEVO LAREDO	736
3	823	27	NUEVO LAREDO	1,286
3	824	27	NUEVO LAREDO	1,245
3	825	27	NUEVO LAREDO	1,358
3	826	27	NUEVO LAREDO	1,320
3	827	27	NUEVO LAREDO	1,493
3	828	27	NUEVO LAREDO	1,642
3	829	27	NUEVO LAREDO	1,186
3	830	27	NUEVO LAREDO	976
3	831	27	NUEVO LAREDO	478
3	832	27	NUEVO LAREDO	1,185
3	833	27	NUEVO LAREDO	640
3	834	27	NUEVO LAREDO	689
3	835	27	NUEVO LAREDO	985
3	836	27	NUEVO LAREDO	943
3	837	27	NUEVO LAREDO	1,415
3	838	27	NUEVO LAREDO	1,062
3	841	27	NUEVO LAREDO	1,151
3	842	27	NUEVO LAREDO	1,348
3	843	27	NUEVO LAREDO	972
3	844	27	NUEVO LAREDO	1,348
3	845	27	NUEVO	1,082

TAMAULIPAS  
 PROPUESTA DE DISTRITACION LOCAL  
 ESCENARIO 2  
 DISTRITO 03 **NUEVO LAREDO ORIENTE**

DISTRITO	SECCION	MUNICIPIO	NOMBRE	POBLACION
			LAREDO	
3	846	27	NUEVO LAREDO	784
3	847	27	NUEVO LAREDO	1,025
3	848	27	NUEVO LAREDO	1,474
3	849	27	NUEVO LAREDO	1,012
3	850	27	NUEVO LAREDO	703
3	851	27	NUEVO LAREDO	126
3	852	27	NUEVO LAREDO	1,899
3	853	27	NUEVO LAREDO	2,311
3	854	27	NUEVO LAREDO	1,976
3	855	27	NUEVO LAREDO	1,307
3	856	27	NUEVO LAREDO	903
3	857	27	NUEVO LAREDO	1,023
3	858	27	NUEVO LAREDO	557
3	859	27	NUEVO LAREDO	1,711
3	860	27	NUEVO LAREDO	1,732
3	861	27	NUEVO LAREDO	1,107
3	862	27	NUEVO LAREDO	1,128
3	868	27	NUEVO LAREDO	1,856
3	869	27	NUEVO LAREDO	1,493
3	870	27	NUEVO LAREDO	1,313
3	871	27	NUEVO LAREDO	1,315

TAMAULIPAS  
 PROPUESTA DE DISTRITACION LOCAL  
 ESCENARIO 2  
 DISTRITO 03 **NUEVO LAREDO ORIENTE**

DISTRITO	SECCION	MUNICIPIO	NOMBRE	POBLACION
3	872	27	NUEVO LAREDO	2,112
3	873	27	NUEVO LAREDO	3,531
3	874	27	NUEVO LAREDO	1,452
3	875	27	NUEVO LAREDO	1,323
3	876	27	NUEVO LAREDO	1,476
3	877	27	NUEVO LAREDO	2,088
3	878	27	NUEVO LAREDO	1,442
3	880	27	NUEVO LAREDO	934
3	881	27	NUEVO LAREDO	1,016
3	882	27	NUEVO LAREDO	641
3	883	27	NUEVO LAREDO	1,234
3	884	27	NUEVO LAREDO	1,282
3	885	27	NUEVO LAREDO	1,318
3	886	27	NUEVO LAREDO	1,317
3	887	27	NUEVO LAREDO	1,342
3	888	27	NUEVO LAREDO	1,780
3	890	27	NUEVO LAREDO	3,260
3	891	27	NUEVO LAREDO	6,119
3	892	27	NUEVO LAREDO	1,149
3	893	27	NUEVO LAREDO	1,146
3	894	27	NUEVO LAREDO	11,888
3	895	27	NUEVO	1,592

TAMAULIPAS  
 PROPUESTA DE DISTRITACION LOCAL  
 ESCENARIO 2

DISTRITO 03 **NUEVO LAREDO ORIENTE**

DISTRITO	SECCION	MUNICIPIO	NOMBRE	POBLACION
			LAREDO	
3	897	27	NUEVO LAREDO	1,017
3	900	27	NUEVO LAREDO	3,497

118,342

TAMAULIPAS  
 PROPUESTA DE DISTRITACION LOCAL  
 ESCENARIO 2

DISTRITO 04 **MIGUEL ALEMÁN**

DISTRITO	SECCION	MUNICIPIO	NOMBRE	POBLACION
4	125	7	CAMARGO	3,651
4	126	7	CAMARGO	1,327
4	127	7	CAMARGO	1,419
4	128	7	CAMARGO	1,247
4	129	7	CAMARGO	931
4	130	7	CAMARGO	697
4	131	7	CAMARGO	1,426
4	132	7	CAMARGO	1,035
4	133	7	CAMARGO	861
4	134	7	CAMARGO	984
4	135	7	CAMARGO	369
4	136	7	CAMARGO	442
4	137	7	CAMARGO	1,010
4	138	7	CAMARGO	534
4	139	7	CAMARGO	1,121
4	140	7	CAMARGO	139
4	141	7	CAMARGO	123
4	142	7	CAMARGO	419
4	327	14	GUERRERO	1,177
4	328	14	GUERRERO	1,097
4	329	14	GUERRERO	1,450
4	330	14	GUERRERO	139



TAMAULIPAS  
 PROPUESTA DE DISTRITACION LOCAL  
 ESCENARIO 2  
 DISTRITO 04 **MIGUEL ALEMÁN**

DISTRITO	SECCION	MUNICIPIO	NOMBRE	POBLACION
4	332	15	GUSTAVO DIAZ ORDAZ	1,093
4	333	15	GUSTAVO DIAZ ORDAZ	2,027
4	334	15	GUSTAVO DIAZ ORDAZ	1,053
4	335	15	GUSTAVO DIAZ ORDAZ	1,117
4	336	15	GUSTAVO DIAZ ORDAZ	921
4	337	15	GUSTAVO DIAZ ORDAZ	1,731
4	338	15	GUSTAVO DIAZ ORDAZ	1,095
4	339	15	GUSTAVO DIAZ ORDAZ	1,942
4	340	15	GUSTAVO DIAZ ORDAZ	2,043
4	341	15	GUSTAVO DIAZ ORDAZ	260
4	342	15	GUSTAVO DIAZ ORDAZ	534
4	343	15	GUSTAVO DIAZ ORDAZ	495

TAMAULIPAS  
 PROPUESTA DE DISTRITACION LOCAL  
 ESCENARIO 2  
 DISTRITO 04 **MIGUEL ALEMÁN**

DISTRITO	SECCION	MUNICIPIO	NOMBRE	POBLACION
4	344	15	GUSTAVO DIAZ ORDAZ	132
4	345	15	GUSTAVO DIAZ ORDAZ	593
4	716	24	MIER	1,648
4	717	24	MIER	1,487
4	718	24	MIER	640
4	719	24	MIER	872
4	720	24	MIER	1,024
4	721	24	MIER	867
4	722	25	MIGUEL ALEMAN	1,565
4	723	25	MIGUEL ALEMAN	1,696
4	724	25	MIGUEL ALEMAN	825
4	725	25	MIGUEL ALEMAN	945
4	726	25	MIGUEL ALEMAN	593
4	727	25	MIGUEL ALEMAN	1,209
4	728	25	MIGUEL ALEMAN	1,262
4	729	25	MIGUEL ALEMAN	1,161
4	730	25	MIGUEL ALEMAN	963
4	731	25	MIGUEL ALEMAN	737
4	732	25	MIGUEL ALEMAN	882
4	733	25	MIGUEL ALEMAN	2,370

TAMAULIPAS  
 PROPUESTA DE DISTRITACION LOCAL  
 ESCENARIO 2  
 DISTRITO 04 **MIGUEL ALEMÁN**

DISTRITO	SECCION	MUNICIPIO	NOMBRE	POBLACION
4	734	25	MIGUEL ALEMAN	1,027
4	735	25	MIGUEL ALEMAN	1,413
4	736	25	MIGUEL ALEMAN	886
4	737	25	MIGUEL ALEMAN	805
4	738	25	MIGUEL ALEMAN	908
4	739	25	MIGUEL ALEMAN	3,460
4	740	25	MIGUEL ALEMAN	464
4	741	25	MIGUEL ALEMAN	113
4	742	25	MIGUEL ALEMAN	92
4	743	25	MIGUEL ALEMAN	337
4	744	25	MIGUEL ALEMAN	307
4	935	32	REYNOSA	3,894
4	943	32	REYNOSA	2,095
4	944	32	REYNOSA	3,508
4	990	32	REYNOSA	1,953
4	991	32	REYNOSA	3,058
4	992	32	REYNOSA	655
4	993	32	REYNOSA	753
4	995	32	REYNOSA	12,254
4	996	32	REYNOSA	1,681
4	1018	32	REYNOSA	8,721
4	1019	32	REYNOSA	8,805
4	1020	32	REYNOSA	1,991
4	1024	32	REYNOSA	2,475
4	1025	32	REYNOSA	1,693
4	1026	32	REYNOSA	2,206

TAMAULIPAS  
 PROPUESTA DE DISTRITACION LOCAL  
 ESCENARIO 2  
 DISTRITO 04 **MIGUEL ALEMÁN**

DISTRITO	SECCION	MUNICIPIO	NOMBRE	POBLACION
4	1051	32	REYNOSA	1,484
4	1052	32	REYNOSA	1,720
4	1074	32	REYNOSA	2,233
4	1776	32	REYNOSA	714
4	1777	32	REYNOSA	1,409
4	1778	32	REYNOSA	1,160
4	1779	32	REYNOSA	1,059
4	1780	32	REYNOSA	1,530
4	1781	32	REYNOSA	1,450
4	1782	32	REYNOSA	1,281
4	1783	32	REYNOSA	1,239
4	1784	32	REYNOSA	921
4	1785	32	REYNOSA	1,344
4	1786	32	REYNOSA	698
4	1787	32	REYNOSA	1,171
4	1788	32	REYNOSA	1,358
4	1789	32	REYNOSA	1,395
4	1790	32	REYNOSA	1,723

146,823

TAMAULIPAS  
 PROPUESTA DE DISTRITACION LOCAL  
 ESCENARIO 2  
 DISTRITO 05 **REYNOSA NORTE**

DISTRITO	SECCION	MUNICIPIO	NOMBRE	POBLACION
5	936	32	REYNOSA	3,673
5	937	32	REYNOSA	1,639
5	938	32	REYNOSA	813
5	939	32	REYNOSA	894
5	940	32	REYNOSA	937
5	941	32	REYNOSA	1,920
5	942	32	REYNOSA	1,122
5	945	32	REYNOSA	5,031
5	946	32	REYNOSA	1,820
5	947	32	REYNOSA	1,090

TAMAULIPAS  
 PROPUESTA DE DISTRITACION LOCAL  
 ESCENARIO 2  
 DISTRITO 05 **REYNOSA NORTE**

DISTRITO	SECCION	MUNICIPIO	NOMBRE	POBLACION
5	948	32	REYNOSA	1,770
5	949	32	REYNOSA	1,164
5	950	32	REYNOSA	1,181
5	951	32	REYNOSA	1,219
5	952	32	REYNOSA	1,284
5	953	32	REYNOSA	1,309
5	954	32	REYNOSA	510
5	955	32	REYNOSA	666
5	956	32	REYNOSA	1,100
5	957	32	REYNOSA	1,225
5	958	32	REYNOSA	988
5	959	32	REYNOSA	989
5	960	32	REYNOSA	1,138
5	961	32	REYNOSA	579
5	962	32	REYNOSA	693
5	963	32	REYNOSA	1,346
5	964	32	REYNOSA	1,745
5	965	32	REYNOSA	2,456
5	966	32	REYNOSA	16,506
5	967	32	REYNOSA	1,725
5	968	32	REYNOSA	1,095
5	969	32	REYNOSA	733
5	970	32	REYNOSA	1,259
5	971	32	REYNOSA	697
5	972	32	REYNOSA	856
5	973	32	REYNOSA	1,290
5	974	32	REYNOSA	925
5	975	32	REYNOSA	1,098
5	976	32	REYNOSA	907
5	977	32	REYNOSA	1,355
5	978	32	REYNOSA	1,568
5	979	32	REYNOSA	802
5	980	32	REYNOSA	1,056
5	981	32	REYNOSA	673
5	982	32	REYNOSA	1,030
5	983	32	REYNOSA	974
5	984	32	REYNOSA	903

TAMAULIPAS  
 PROPUESTA DE DISTRITACION LOCAL  
 ESCENARIO 2  
 DISTRITO 05 **REYNOSA NORTE**

DISTRITO	SECCION	MUNICIPIO	NOMBRE	POBLACION
5	985	32	REYNOSA	1,710
5	986	32	REYNOSA	1,156
5	987	32	REYNOSA	862
5	988	32	REYNOSA	943
5	989	32	REYNOSA	3,622
5	997	32	REYNOSA	2,564
5	998	32	REYNOSA	1,405
5	999	32	REYNOSA	1,564
5	1000	32	REYNOSA	2,636
5	1001	32	REYNOSA	1,127
5	1002	32	REYNOSA	1,012
5	1003	32	REYNOSA	993
5	1004	32	REYNOSA	644
5	1005	32	REYNOSA	1,062
5	1006	32	REYNOSA	710
5	1007	32	REYNOSA	1,501
5	1008	32	REYNOSA	854
5	1009	32	REYNOSA	928
5	1010	32	REYNOSA	811
5	1011	32	REYNOSA	1,529
5	1012	32	REYNOSA	1,178
5	1013	32	REYNOSA	1,362
5	1014	32	REYNOSA	1,117
5	1015	32	REYNOSA	1,922
5	1016	32	REYNOSA	1,420
5	1017	32	REYNOSA	1,270
5	1027	32	REYNOSA	1,258
5	1028	32	REYNOSA	938
5	1029	32	REYNOSA	1,493
5	1030	32	REYNOSA	1,394
5	1031	32	REYNOSA	1,329
5	1032	32	REYNOSA	946
5	1033	32	REYNOSA	1,235
5	1034	32	REYNOSA	1,388
5	1037	32	REYNOSA	1,504
5	1038	32	REYNOSA	1,605
5	1039	32	REYNOSA	2,761

TAMAULIPAS  
PROPUESTA DE DISTRITACION LOCAL  
ESCENARIO 2

DISTRITO 05 **REYNOSA NORTE**

DISTRITO	SECCION	MUNICIPIO	NOMBRE	POBLACION
5	1040	32	REYNOSA	1,791
5	1041	32	REYNOSA	1,351
5	1044	32	REYNOSA	1,263
5	1045	32	REYNOSA	1,400
5	1046	32	REYNOSA	1,299
5	1047	32	REYNOSA	1,398
5	1048	32	REYNOSA	954
5	1049	32	REYNOSA	1,169
5	1050	32	REYNOSA	1,367
5	1065	32	REYNOSA	2,885
5	1081	32	REYNOSA	1,761
5	1082	32	REYNOSA	1,755
5	1083	32	REYNOSA	2,948

148,847

TAMAULIPAS  
PROPUESTA DE DISTRITACION LOCAL  
ESCENARIO 2

DISTRITO 06 **REYNOSA SUR**

DISTRITO	SECCION	MUNICIPIO	NOMBRE	POBLACION
6	994	32	REYNOSA	269
6	1021	32	REYNOSA	2,039
6	1035	32	REYNOSA	1,230
6	1036	32	REYNOSA	1,218
6	1042	32	REYNOSA	1,565
6	1043	32	REYNOSA	1,455
6	1053	32	REYNOSA	1,491
6	1054	32	REYNOSA	1,219
6	1055	32	REYNOSA	1,343
6	1056	32	REYNOSA	4,422
6	1057	32	REYNOSA	8,195
6	1058	32	REYNOSA	1,951
6	1059	32	REYNOSA	1,146
6	1060	32	REYNOSA	1,514
6	1061	32	REYNOSA	1,818

TAMAULIPAS  
 PROPUESTA DE DISTRITACION LOCAL  
 ESCENARIO 2  
 DISTRITO 06 **REYNOSA SUR**

DISTRITO	SECCION	MUNICIPIO	NOMBRE	POBLACION
6	1062	32	REYNOSA	2,080
6	1063	32	REYNOSA	1,587
6	1064	32	REYNOSA	2,196
6	1067	32	REYNOSA	1,286
6	1068	32	REYNOSA	1,558
6	1069	32	REYNOSA	1,973
6	1070	32	REYNOSA	2,208
6	1071	32	REYNOSA	1,265
6	1072	32	REYNOSA	2,179
6	1073	32	REYNOSA	6,682
6	1075	32	REYNOSA	9,662
6	1076	32	REYNOSA	4,059
6	1077	32	REYNOSA	15,439
6	1078	32	REYNOSA	2,931
6	1079	32	REYNOSA	1,237
6	1080	32	REYNOSA	2,124
6	1100	32	REYNOSA	2,236
6	1101	32	REYNOSA	11,737
6	1102	32	REYNOSA	1,528
6	1114	32	REYNOSA	1,434
6	1115	32	REYNOSA	1,374
6	1116	32	REYNOSA	1,670
6	1119	32	REYNOSA	2,134
6	1123	32	REYNOSA	4,692
6	1125	32	REYNOSA	1,745
6	1126	32	REYNOSA	251
6	1127	32	REYNOSA	511
6	1128	32	REYNOSA	313
6	1129	32	REYNOSA	199
6	1130	32	REYNOSA	432
6	1131	32	REYNOSA	245
6	1132	32	REYNOSA	370
6	1133	32	REYNOSA	277
6	1134	32	REYNOSA	595
6	1135	32	REYNOSA	603
6	1136	32	REYNOSA	2,119
6	1137	32	REYNOSA	17



TAMAULIPAS  
 PROPUESTA DE DISTRITACION LOCAL  
 ESCENARIO 2  
 DISTRITO 06 **REYNOSA SUR**

DISTRITO	SECCION	MUNICIPIO	NOMBRE	POBLACION
6	1138	32	REYNOSA	59
6	1740	32	REYNOSA	648
6	1741	32	REYNOSA	721
6	1742	32	REYNOSA	1,063
6	1743	32	REYNOSA	790
6	1744	32	REYNOSA	769
6	1745	32	REYNOSA	590
6	1746	32	REYNOSA	908
6	1747	32	REYNOSA	636
6	1748	32	REYNOSA	702
6	1749	32	REYNOSA	803
6	1750	32	REYNOSA	875
6	1751	32	REYNOSA	914
6	1752	32	REYNOSA	887
6	1753	32	REYNOSA	924
6	1754	32	REYNOSA	724
6	1755	32	REYNOSA	889
6	1756	32	REYNOSA	698
6	1757	32	REYNOSA	427
6	1758	32	REYNOSA	710
6	1759	32	REYNOSA	633
6	1760	32	REYNOSA	818
6	1761	32	REYNOSA	591
6	1762	32	REYNOSA	793
6	1763	32	REYNOSA	653
6	1764	32	REYNOSA	762
6	1765	32	REYNOSA	878
6	1766	32	REYNOSA	788
6	1767	32	REYNOSA	792
6	1768	32	REYNOSA	277
6	1769	32	REYNOSA	235
6	1770	32	REYNOSA	728
6	1771	32	REYNOSA	815
6	1772	32	REYNOSA	229
6	1773	32	REYNOSA	721
6	1774	32	REYNOSA	248
6	1775	32	REYNOSA	218

TAMAULIPAS  
 PROPUESTA DE DISTRITACION LOCAL  
 ESCENARIO 2  
 DISTRITO 06 **REYNOSA SUR**

DISTRITO	SECCION	MUNICIPIO	NOMBRE	POBLACION
6	1791	32	REYNOSA	1,601

150,340

TAMAULIPAS  
 PROPUESTA DE DISTRITACION LOCAL  
 ESCENARIO 2  
 DISTRITO 07 **REYNOSA SURESTE**

DISTRITO	SECCION	MUNICIPIO	NOMBRE	POBLACION
7	1066	32	REYNOSA	15,978
7	1084	32	REYNOSA	2,978
7	1085	32	REYNOSA	3,352
7	1086	32	REYNOSA	2,456
7	1087	32	REYNOSA	9,182
7	1088	32	REYNOSA	3,052
7	1089	32	REYNOSA	3,292
7	1090	32	REYNOSA	2,839
7	1091	32	REYNOSA	1,776
7	1093	32	REYNOSA	291
7	1094	32	REYNOSA	6,622
7	1095	32	REYNOSA	7,958
7	1096	32	REYNOSA	5,386
7	1097	32	REYNOSA	3,110
7	1098	32	REYNOSA	2,410
7	1099	32	REYNOSA	2,313
7	1103	32	REYNOSA	1,795
7	1104	32	REYNOSA	1,575
7	1105	32	REYNOSA	2,025
7	1106	32	REYNOSA	1,635
7	1107	32	REYNOSA	1,302
7	1108	32	REYNOSA	2,841
7	1109	32	REYNOSA	4,157
7	1110	32	REYNOSA	3,526
7	1111	32	REYNOSA	12,604
7	1112	32	REYNOSA	2,119
7	1113	32	REYNOSA	3,382

TAMAULIPAS  
 PROPUESTA DE DISTRITACION LOCAL  
 ESCENARIO 2

DISTRITO 07 **REYNOSA SURESTE**

DISTRITO	SECCION	MUNICIPIO	NOMBRE	POBLACION
7	1117	32	REYNOSA	1,509
7	1118	32	REYNOSA	1,690
7	1120	32	REYNOSA	1,563
7	1121	32	REYNOSA	1,479
7	1122	32	REYNOSA	6,639
7	1124	32	REYNOSA	2,194
7	1792	32	REYNOSA	459
7	1793	32	REYNOSA	441
7	1794	32	REYNOSA	784
7	1795	32	REYNOSA	1,441
7	1796	32	REYNOSA	1,052
7	1797	32	REYNOSA	1,122
7	1798	32	REYNOSA	826
7	1799	32	REYNOSA	1,379
7	1800	32	REYNOSA	947
7	1801	32	REYNOSA	1,307
7	1802	32	REYNOSA	1,047
7	1803	32	REYNOSA	765
7	1804	32	REYNOSA	528
7	1805	32	REYNOSA	879
7	1806	32	REYNOSA	1,335
7	1807	32	REYNOSA	970
7	1808	32	REYNOSA	1,076
7	1809	32	REYNOSA	723
7	1810	32	REYNOSA	728
7	1811	32	REYNOSA	1,024
7	1812	32	REYNOSA	562
7	1813	32	REYNOSA	1,037
7	1814	32	REYNOSA	426
7	1815	32	REYNOSA	775
7	1816	32	REYNOSA	444
7	1817	32	REYNOSA	836

147,943
---------

TAMAULIPAS  
 PROPUESTA DE DISTRITACION LOCAL  
 ESCENARIO 2  
 DISTRITO 08 **RÍO BRAVO**

DISTRITO	SECCION	MUNICIPIO	NOMBRE	POBLACION
8	1139	33	RIO BRAVO	2,696
8	1140	33	RIO BRAVO	4,848
8	1141	33	RIO BRAVO	1,290
8	1142	33	RIO BRAVO	1,160
8	1143	33	RIO BRAVO	809
8	1144	33	RIO BRAVO	2,506
8	1145	33	RIO BRAVO	8,994
8	1146	33	RIO BRAVO	2,891
8	1147	33	RIO BRAVO	1,824
8	1148	33	RIO BRAVO	1,879
8	1149	33	RIO BRAVO	1,836
8	1150	33	RIO BRAVO	1,223
8	1151	33	RIO BRAVO	1,374
8	1152	33	RIO BRAVO	1,457
8	1153	33	RIO BRAVO	792
8	1154	33	RIO BRAVO	1,048
8	1155	33	RIO BRAVO	1,316
8	1156	33	RIO BRAVO	1,613
8	1157	33	RIO BRAVO	2,358
8	1158	33	RIO BRAVO	2,719
8	1159	33	RIO BRAVO	2,367
8	1160	33	RIO BRAVO	1,519

TAMAULIPAS  
 PROPUESTA DE DISTRITACION LOCAL  
 ESCENARIO 2  
 DISTRITO 08 **RÍO BRAVO**

DISTRITO	SECCION	MUNICIPIO	NOMBRE	POBLACION
8	1161	33	RIO BRAVO	1,494
8	1162	33	RIO BRAVO	764
8	1163	33	RIO BRAVO	1,395
8	1164	33	RIO BRAVO	1,377
8	1165	33	RIO BRAVO	730
8	1166	33	RIO BRAVO	1,086
8	1167	33	RIO BRAVO	717
8	1168	33	RIO BRAVO	1,004
8	1169	33	RIO BRAVO	1,212
8	1170	33	RIO BRAVO	1,224
8	1171	33	RIO BRAVO	1,474
8	1172	33	RIO BRAVO	2,370
8	1173	33	RIO BRAVO	1,597
8	1174	33	RIO BRAVO	6,292
8	1175	33	RIO BRAVO	2,458
8	1176	33	RIO BRAVO	1,372
8	1177	33	RIO BRAVO	1,398
8	1178	33	RIO BRAVO	1,765
8	1179	33	RIO BRAVO	381
8	1180	33	RIO BRAVO	582
8	1181	33	RIO BRAVO	694
8	1182	33	RIO BRAVO	531

TAMAULIPAS  
 PROPUESTA DE DISTRITACION LOCAL  
 ESCENARIO 2  
 DISTRITO 08 **RÍO BRAVO**

DISTRITO	SECCION	MUNICIPIO	NOMBRE	POBLACION
8	1183	33	RIO BRAVO	791
8	1184	33	RIO BRAVO	1,014
8	1185	33	RIO BRAVO	1,033
8	1186	33	RIO BRAVO	561
8	1187	33	RIO BRAVO	526
8	1188	33	RIO BRAVO	677
8	1189	33	RIO BRAVO	1,245
8	1190	33	RIO BRAVO	746
8	1191	33	RIO BRAVO	1,358
8	1192	33	RIO BRAVO	1,761
8	1193	33	RIO BRAVO	2,504
8	1194	33	RIO BRAVO	3,638
8	1195	33	RIO BRAVO	1,473
8	1196	33	RIO BRAVO	1,069
8	1197	33	RIO BRAVO	967
8	1198	33	RIO BRAVO	278
8	1199	33	RIO BRAVO	324
8	1200	33	RIO BRAVO	834
8	1201	33	RIO BRAVO	381
8	1202	33	RIO BRAVO	533
8	1203	33	RIO BRAVO	751
8	1204	33	RIO BRAVO	170

TAMAULIPAS  
 PROPUESTA DE DISTRITACION LOCAL  
 ESCENARIO 2

DISTRITO 08 **RÍO BRAVO**

DISTRITO	SECCION	MUNICIPIO	NOMBRE	POBLACION
8	1205	33	RIO BRAVO	1,421
8	1206	33	RIO BRAVO	912
8	1207	33	RIO BRAVO	566
8	1208	33	RIO BRAVO	347
8	1209	33	RIO BRAVO	1,010
8	1210	33	RIO BRAVO	383

107,709
---------

TAMAULIPAS  
 PROPUESTA DE DISTRITACION LOCAL  
 ESCENARIO 2

DISTRITO 09 **VALLE HERMOSO**

DISTRITO	SECCION	MUNICIPIO	NOMBRE	POBLACION
9	515	22	MATAMOROS	4,806
9	547	22	MATAMOROS	11,651
9	562	22	MATAMOROS	7,408
9	626	22	MATAMOROS	3,232
9	627	22	MATAMOROS	12,824
9	679	22	MATAMOROS	1,047
9	680	22	MATAMOROS	1,011
9	681	22	MATAMOROS	777
9	682	22	MATAMOROS	1,549
9	683	22	MATAMOROS	1,572
9	684	22	MATAMOROS	1,313
9	685	22	MATAMOROS	1,649
9	686	22	MATAMOROS	1,114
9	687	22	MATAMOROS	1,568
9	688	22	MATAMOROS	1,024
9	689	22	MATAMOROS	1,219

TAMAULIPAS  
 PROPUESTA DE DISTRITACION LOCAL  
 ESCENARIO 2  
 DISTRITO 09 **VALLE HERMOSO**

DISTRITO	SECCION	MUNICIPIO	NOMBRE	POBLACION
9	690	22	MATAMOROS	1,197
9	691	22	MATAMOROS	969
9	695	22	MATAMOROS	1,148
9	696	22	MATAMOROS	611
9	697	22	MATAMOROS	1,301
9	698	22	MATAMOROS	4,145
9	701	22	MATAMOROS	1,064
9	702	22	MATAMOROS	704
9	703	22	MATAMOROS	984
9	705	22	MATAMOROS	684
9	706	22	MATAMOROS	1,025
9	1516	40	VALLE HERMOSO	1,706
9	1517	40	VALLE HERMOSO	1,855
9	1518	40	VALLE HERMOSO	1,880
9	1519	40	VALLE HERMOSO	1,357
9	1520	40	VALLE HERMOSO	2,053
9	1521	40	VALLE HERMOSO	1,951
9	1522	40	VALLE HERMOSO	1,766
9	1523	40	VALLE HERMOSO	1,688
9	1524	40	VALLE HERMOSO	1,181
9	1525	40	VALLE HERMOSO	595
9	1526	40	VALLE HERMOSO	824
9	1527	40	VALLE HERMOSO	1,389
9	1528	40	VALLE HERMOSO	1,802
9	1529	40	VALLE HERMOSO	1,842
9	1530	40	VALLE	2,118



TAMAULIPAS  
 PROPUESTA DE DISTRITACION LOCAL  
 ESCENARIO 2  
 DISTRITO 09 **VALLE HERMOSO**

DISTRITO	SECCION	MUNICIPIO	NOMBRE	POBLACION
			HERMOSO	
9	1531	40	VALLE HERMOSO	1,493
9	1532	40	VALLE HERMOSO	937
9	1533	40	VALLE HERMOSO	580
9	1534	40	VALLE HERMOSO	944
9	1535	40	VALLE HERMOSO	501
9	1536	40	VALLE HERMOSO	1,318
9	1537	40	VALLE HERMOSO	2,414
9	1538	40	VALLE HERMOSO	1,618
9	1539	40	VALLE HERMOSO	879
9	1540	40	VALLE HERMOSO	1,525
9	1541	40	VALLE HERMOSO	923
9	1542	40	VALLE HERMOSO	1,477
9	1543	40	VALLE HERMOSO	4,004
9	1544	40	VALLE HERMOSO	1,109
9	1545	40	VALLE HERMOSO	1,383
9	1546	40	VALLE HERMOSO	881
9	1547	40	VALLE HERMOSO	360
9	1548	40	VALLE HERMOSO	1,004
9	1549	40	VALLE HERMOSO	192
9	1550	40	VALLE HERMOSO	1,821
9	1551	40	VALLE HERMOSO	2,032

TAMAULIPAS  
 PROPUESTA DE DISTRITACION LOCAL  
 ESCENARIO 2

DISTRITO 09 **VALLE HERMOSO**

DISTRITO	SECCION	MUNICIPIO	NOMBRE	POBLACION
9	1552	40	VALLE HERMOSO	836
9	1553	40	VALLE HERMOSO	359
9	1554	40	VALLE HERMOSO	533
9	1555	40	VALLE HERMOSO	1,760
9	1556	40	VALLE HERMOSO	1,447
9	1557	40	VALLE HERMOSO	4,347
9	1558	40	VALLE HERMOSO	235
9	1559	40	VALLE HERMOSO	287
9	1560	40	VALLE HERMOSO	471
9	1561	40	VALLE HERMOSO	338

129,611
---------

TAMAULIPAS  
 PROPUESTA DE DISTRITACION LOCAL  
 ESCENARIO 2

DISTRITO 10 **MATAMOROS NORTE**

DISTRITO	SECCION	MUNICIPIO	NOMBRE	POBLACION
10	498	22	MATAMOROS	1,856
10	499	22	MATAMOROS	1,727
10	500	22	MATAMOROS	890
10	501	22	MATAMOROS	616
10	502	22	MATAMOROS	1,948
10	503	22	MATAMOROS	2,105
10	504	22	MATAMOROS	1,148
10	505	22	MATAMOROS	902

TAMAULIPAS  
 PROPUESTA DE DISTRITACION LOCAL  
 ESCENARIO 2  
 DISTRITO 10 **MATAMOROS NORTE**

DISTRITO	SECCION	MUNICIPIO	NOMBRE	POBLACION
10	506	22	MATAMOROS	1,558
10	507	22	MATAMOROS	2,539
10	508	22	MATAMOROS	467
10	509	22	MATAMOROS	428
10	510	22	MATAMOROS	894
10	511	22	MATAMOROS	1,267
10	512	22	MATAMOROS	959
10	513	22	MATAMOROS	1,211
10	514	22	MATAMOROS	4,748
10	516	22	MATAMOROS	1,282
10	517	22	MATAMOROS	818
10	518	22	MATAMOROS	688
10	519	22	MATAMOROS	1,325
10	520	22	MATAMOROS	1,559
10	522	22	MATAMOROS	752
10	523	22	MATAMOROS	667
10	524	22	MATAMOROS	687
10	525	22	MATAMOROS	734
10	526	22	MATAMOROS	1,123
10	527	22	MATAMOROS	1,285
10	528	22	MATAMOROS	816
10	529	22	MATAMOROS	710
10	530	22	MATAMOROS	353
10	531	22	MATAMOROS	540
10	532	22	MATAMOROS	819
10	533	22	MATAMOROS	1,095
10	534	22	MATAMOROS	1,537
10	535	22	MATAMOROS	4,685
10	536	22	MATAMOROS	1,254
10	537	22	MATAMOROS	1,422
10	538	22	MATAMOROS	1,419
10	539	22	MATAMOROS	1,135
10	540	22	MATAMOROS	1,067

TAMAULIPAS  
 PROPUESTA DE DISTRITACION LOCAL  
 ESCENARIO 2  
 DISTRITO 10 **MATAMOROS NORTE**

DISTRITO	SECCION	MUNICIPIO	NOMBRE	POBLACION
10	541	22	MATAMOROS	1,066
10	542	22	MATAMOROS	1,216
10	543	22	MATAMOROS	4,596
10	544	22	MATAMOROS	1,379
10	545	22	MATAMOROS	2,694
10	546	22	MATAMOROS	12,681
10	548	22	MATAMOROS	1,299
10	549	22	MATAMOROS	1,146
10	550	22	MATAMOROS	818
10	551	22	MATAMOROS	709
10	554	22	MATAMOROS	886
10	555	22	MATAMOROS	1,184
10	556	22	MATAMOROS	931
10	557	22	MATAMOROS	1,290
10	558	22	MATAMOROS	1,163
10	559	22	MATAMOROS	924
10	560	22	MATAMOROS	799
10	561	22	MATAMOROS	927
10	563	22	MATAMOROS	717
10	564	22	MATAMOROS	1,151
10	565	22	MATAMOROS	1,281
10	566	22	MATAMOROS	1,077
10	567	22	MATAMOROS	955
10	568	22	MATAMOROS	1,076
10	569	22	MATAMOROS	1,038
10	570	22	MATAMOROS	825
10	571	22	MATAMOROS	806
10	573	22	MATAMOROS	868
10	574	22	MATAMOROS	472
10	575	22	MATAMOROS	1,022
10	576	22	MATAMOROS	689
10	577	22	MATAMOROS	939
10	578	22	MATAMOROS	1,075

TAMAULIPAS  
 PROPUESTA DE DISTRITACION LOCAL  
 ESCENARIO 2

DISTRITO 10 **MATAMOROS NORTE**

DISTRITO	SECCION	MUNICIPIO	NOMBRE	POBLACION
10	579	22	MATAMOROS	955
10	580	22	MATAMOROS	1,843
10	581	22	MATAMOROS	2,001
10	582	22	MATAMOROS	698
10	583	22	MATAMOROS	747
10	584	22	MATAMOROS	791
10	585	22	MATAMOROS	884
10	586	22	MATAMOROS	800
10	595	22	MATAMOROS	535
10	596	22	MATAMOROS	1,474
10	597	22	MATAMOROS	841
10	598	22	MATAMOROS	940
10	599	22	MATAMOROS	758
10	600	22	MATAMOROS	7,377
10	601	22	MATAMOROS	1,495
10	602	22	MATAMOROS	1,159
10	603	22	MATAMOROS	827
10	614	22	MATAMOROS	1,131
10	615	22	MATAMOROS	1,035
10	616	22	MATAMOROS	3,844
10	617	22	MATAMOROS	1,555

134,424

TAMAULIPAS  
 PROPUESTA DE DISTRITACION LOCAL  
 ESCENARIO 2

DISTRITO 11 **MATAMOROS NORESTE**

DISTRITO	SECCION	MUNICIPIO	NOMBRE	POBLACION
11	521	22	MATAMOROS	1,652
11	552	22	MATAMOROS	8,311

TAMAULIPAS  
 PROPUESTA DE DISTRITACION LOCAL  
 ESCENARIO 2

DISTRITO 11 **MATAMOROS NORESTE**

DISTRITO	SECCION	MUNICIPIO	NOMBRE	POBLACION
11	553	22	MATAMOROS	1,839
11	572	22	MATAMOROS	1,121
11	587	22	MATAMOROS	860
11	588	22	MATAMOROS	1,309
11	589	22	MATAMOROS	1,694
11	590	22	MATAMOROS	3,117
11	591	22	MATAMOROS	1,711
11	592	22	MATAMOROS	1,587
11	593	22	MATAMOROS	1,031
11	594	22	MATAMOROS	1,612
11	604	22	MATAMOROS	1,395
11	605	22	MATAMOROS	1,355
11	606	22	MATAMOROS	1,272
11	607	22	MATAMOROS	1,319
11	608	22	MATAMOROS	1,498
11	609	22	MATAMOROS	3,492
11	610	22	MATAMOROS	4,386
11	611	22	MATAMOROS	1,342
11	620	22	MATAMOROS	10,094
11	621	22	MATAMOROS	1,573
11	622	22	MATAMOROS	1,013
11	623	22	MATAMOROS	1,590
11	624	22	MATAMOROS	1,791
11	631	22	MATAMOROS	1,436
11	632	22	MATAMOROS	1,338
11	633	22	MATAMOROS	1,540
11	634	22	MATAMOROS	5,699
11	635	22	MATAMOROS	2,339
11	636	22	MATAMOROS	1,432
11	637	22	MATAMOROS	1,571

TAMAULIPAS  
 PROPUESTA DE DISTRITACION LOCAL  
 ESCENARIO 2

DISTRITO 11 **MATAMOROS NORESTE**

DISTRITO	SECCION	MUNICIPIO	NOMBRE	POBLACION
11	638	22	MATAMOROS	1,663
11	639	22	MATAMOROS	9,321
11	646	22	MATAMOROS	1,767
11	647	22	MATAMOROS	12,361
11	648	22	MATAMOROS	896
11	649	22	MATAMOROS	1,818
11	650	22	MATAMOROS	1,591
11	651	22	MATAMOROS	11,794
11	652	22	MATAMOROS	1,381
11	653	22	MATAMOROS	7,173
11	663	22	MATAMOROS	2,517
11	664	22	MATAMOROS	1,649
11	665	22	MATAMOROS	3,006

130,256

TAMAULIPAS  
 PROPUESTA DE DISTRITACION LOCAL  
 ESCENARIO 2

DISTRITO 12 **MATAMOROS SUR**

DISTRITO	SECCION	MUNICIPIO	NOMBRE	POBLACION
12	612	22	MATAMOROS	1,050
12	613	22	MATAMOROS	1,708
12	618	22	MATAMOROS	3,688
12	619	22	MATAMOROS	2,189
12	625	22	MATAMOROS	2,507
12	628	22	MATAMOROS	3,503
12	629	22	MATAMOROS	2,197
12	630	22	MATAMOROS	2,450
12	640	22	MATAMOROS	5,916
12	641	22	MATAMOROS	1,646

TAMAULIPAS  
 PROPUESTA DE DISTRITACION LOCAL  
 ESCENARIO 2  
 DISTRITO 12 **MATAMOROS SUR**

DISTRITO	SECCION	MUNICIPIO	NOMBRE	POBLACION
12	642	22	MATAMOROS	1,541
12	643	22	MATAMOROS	1,383
12	644	22	MATAMOROS	2,016
12	645	22	MATAMOROS	15,255
12	654	22	MATAMOROS	6,505
12	655	22	MATAMOROS	1,145
12	656	22	MATAMOROS	1,076
12	657	22	MATAMOROS	4,087
12	658	22	MATAMOROS	1,276
12	659	22	MATAMOROS	1,372
12	660	22	MATAMOROS	1,268
12	661	22	MATAMOROS	1,152
12	662	22	MATAMOROS	2,750
12	666	22	MATAMOROS	2,097
12	667	22	MATAMOROS	1,526
12	668	22	MATAMOROS	2,441
12	669	22	MATAMOROS	8,602
12	670	22	MATAMOROS	4,692
12	671	22	MATAMOROS	2,610
12	672	22	MATAMOROS	9,711
12	673	22	MATAMOROS	2,582
12	674	22	MATAMOROS	1,278
12	675	22	MATAMOROS	4,418
12	676	22	MATAMOROS	5,840
12	677	22	MATAMOROS	3,331
12	678	22	MATAMOROS	1,405
12	692	22	MATAMOROS	1,134
12	693	22	MATAMOROS	1,388
12	694	22	MATAMOROS	1,196
12	699	22	MATAMOROS	2,268
12	700	22	MATAMOROS	0
12	704	22	MATAMOROS	751
12	707	22	MATAMOROS	252



TAMAULIPAS  
 PROPUESTA DE DISTRITACION LOCAL  
 ESCENARIO 2

DISTRITO 12 **MATAMOROS SUR**

DISTRITO	SECCION	MUNICIPIO	NOMBRE	POBLACION
12	708	22	MATAMOROS	430
12	709	22	MATAMOROS	3,662

129,294

TAMAULIPAS  
 PROPUESTA DE DISTRITACION LOCAL  
 ESCENARIO 2

DISTRITO 13 **SAN FERNANDO**

DISTRITO	SECCION	MUNICIPIO	NOMBRE	POBLACION
13	1	1	ABASOLO	780
13	2	1	ABASOLO	1,332
13	3	1	ABASOLO	962
13	4	1	ABASOLO	1,195
13	5	1	ABASOLO	1,020
13	6	1	ABASOLO	987
13	8	1	ABASOLO	1,257
13	9	1	ABASOLO	1,042
13	10	1	ABASOLO	1,520
13	11	1	ABASOLO	809
13	12	1	ABASOLO	888
13	108	5	BURGOS	1,005
13	109	5	BURGOS	769
13	110	5	BURGOS	829
13	111	5	BURGOS	274
13	112	5	BURGOS	465
13	113	5	BURGOS	210
13	114	5	BURGOS	879
13	115	5	BURGOS	341
13	259	10	CRUILLAS	658
13	260	10	CRUILLAS	80
13	261	10	CRUILLAS	179
13	262	10	CRUILLAS	243
13	263	10	CRUILLAS	48
13	264	10	CRUILLAS	424

TAMAULIPAS  
 PROPUESTA DE DISTRITACION LOCAL  
 ESCENARIO 2  
 DISTRITO 13 **SAN FERNANDO**

DISTRITO	SECCION	MUNICIPIO	NOMBRE	POBLACION
13	265	10	CRUILLAS	470
13	346	16	HIDALGO	1,772
13	347	16	HIDALGO	1,463
13	348	16	HIDALGO	1,384
13	349	16	HIDALGO	1,304
13	350	16	HIDALGO	918
13	351	16	HIDALGO	409
13	352	16	HIDALGO	253
13	353	16	HIDALGO	955
13	354	16	HIDALGO	1,585
13	355	16	HIDALGO	1,093
13	356	16	HIDALGO	879
13	357	16	HIDALGO	682
13	358	16	HIDALGO	894
13	359	16	HIDALGO	1,423
13	360	16	HIDALGO	1,408
13	361	16	HIDALGO	71
13	362	16	HIDALGO	452
13	363	16	HIDALGO	1,211
13	364	16	HIDALGO	1,708
13	365	16	HIDALGO	1,135
13	366	16	HIDALGO	1,105
13	367	16	HIDALGO	1,254
13	381	18	JIMENEZ	2,164
13	382	18	JIMENEZ	1,200
13	383	18	JIMENEZ	649
13	384	18	JIMENEZ	1,411
13	385	18	JIMENEZ	1,276
13	386	18	JIMENEZ	571
13	387	18	JIMENEZ	278
13	388	18	JIMENEZ	863
13	408	20	MAINERO	547
13	409	20	MAINERO	494
13	410	20	MAINERO	843
13	411	20	MAINERO	574
13	710	23	MENDEZ	975
13	711	23	MENDEZ	697

TAMAULIPAS  
 PROPUESTA DE DISTRITACION LOCAL  
 ESCENARIO 2

DISTRITO 13 **SAN FERNANDO**

DISTRITO	SECCION	MUNICIPIO	NOMBRE	POBLACION
13	712	23	MENDEZ	1,433
13	713	23	MENDEZ	701
13	714	23	MENDEZ	617
13	715	23	MENDEZ	339
13	1211	34	SAN CARLOS	505
13	1212	34	SAN CARLOS	588
13	1213	34	SAN CARLOS	196
13	1214	34	SAN CARLOS	418
13	1215	34	SAN CARLOS	502
13	1216	34	SAN CARLOS	904
13	1217	34	SAN CARLOS	680
13	1218	34	SAN CARLOS	609
13	1219	34	SAN CARLOS	759
13	1220	34	SAN CARLOS	941
13	1221	34	SAN CARLOS	1,674
13	1222	34	SAN CARLOS	1,350
13	1223	35	SAN FERNANDO	1,069
13	1224	35	SAN FERNANDO	1,210
13	1225	35	SAN FERNANDO	1,446
13	1226	35	SAN FERNANDO	1,590

TAMAULIPAS  
 PROPUESTA DE DISTRITACION LOCAL  
 ESCENARIO 2

DISTRITO 13 **SAN FERNANDO**

DISTRITO	SECCION	MUNICIPIO	NOMBRE	POBLACION
13	1227	35	SAN FERNANDO	1,259
13	1228	35	SAN FERNANDO	1,422
13	1229	35	SAN FERNANDO	1,803
13	1230	35	SAN FERNANDO	1,176
13	1231	35	SAN FERNANDO	966
13	1232	35	SAN FERNANDO	1,311
13	1233	35	SAN FERNANDO	1,655
13	1234	35	SAN FERNANDO	780
13	1235	35	SAN FERNANDO	1,177
13	1236	35	SAN FERNANDO	1,160
13	1237	35	SAN FERNANDO	1,862
13	1238	35	SAN FERNANDO	1,824
13	1239	35	SAN FERNANDO	2,172
13	1240	35	SAN FERNANDO	830
13	1241	35	SAN FERNANDO	975
13	1242	35	SAN FERNANDO	1,329
13	1243	35	SAN FERNANDO	1,363
13	1244	35	SAN FERNANDO	1,335

TAMAULIPAS  
 PROPUESTA DE DISTRITACION LOCAL  
 ESCENARIO 2

DISTRITO 13 **SAN FERNANDO**

DISTRITO	SECCION	MUNICIPIO	NOMBRE	POBLACION
13	1245	35	SAN FERNANDO	639
13	1246	35	SAN FERNANDO	12
13	1247	35	SAN FERNANDO	1,886
13	1248	35	SAN FERNANDO	936
13	1249	35	SAN FERNANDO	1,150
13	1250	35	SAN FERNANDO	531
13	1251	35	SAN FERNANDO	546
13	1252	35	SAN FERNANDO	1,154
13	1253	35	SAN FERNANDO	804
13	1254	35	SAN FERNANDO	1,333
13	1255	35	SAN FERNANDO	791
13	1256	35	SAN FERNANDO	866
13	1257	35	SAN FERNANDO	1,020
13	1258	35	SAN FERNANDO	980
13	1259	35	SAN FERNANDO	1,550
13	1260	35	SAN FERNANDO	1,275
13	1261	35	SAN FERNANDO	597
13	1262	35	SAN FERNANDO	807

TAMAULIPAS  
 PROPUESTA DE DISTRITACION LOCAL  
 ESCENARIO 2

DISTRITO 13 **SAN FERNANDO**

DISTRITO	SECCION	MUNICIPIO	NOMBRE	POBLACION
13	1263	35	SAN FERNANDO	1,613
13	1264	35	SAN FERNANDO	1,091
13	1265	35	SAN FERNANDO	948
13	1266	35	SAN FERNANDO	115
13	1267	35	SAN FERNANDO	79
13	1268	35	SAN FERNANDO	977
13	1269	35	SAN FERNANDO	458
13	1270	35	SAN FERNANDO	102
13	1271	35	SAN FERNANDO	1,152
13	1272	35	SAN FERNANDO	1,523
13	1273	35	SAN FERNANDO	64
13	1274	35	SAN FERNANDO	358
13	1275	35	SAN FERNANDO	125
13	1276	35	SAN FERNANDO	846
13	1277	35	SAN FERNANDO	1,641
13	1278	36	SAN NICOLAS	686
13	1279	36	SAN NICOLAS	326
13	1280	37	SOTO LA MARINA	2,021

TAMAULIPAS  
 PROPUESTA DE DISTRITACION LOCAL  
 ESCENARIO 2  
 DISTRITO 13 **SAN FERNANDO**

DISTRITO	SECCION	MUNICIPIO	NOMBRE	POBLACION
13	1281	37	SOTO LA MARINA	1,838
13	1282	37	SOTO LA MARINA	1,900
13	1283	37	SOTO LA MARINA	1,263
13	1284	37	SOTO LA MARINA	1,313
13	1285	37	SOTO LA MARINA	1,337
13	1286	37	SOTO LA MARINA	1,231
13	1287	37	SOTO LA MARINA	646
13	1288	37	SOTO LA MARINA	813
13	1289	37	SOTO LA MARINA	264
13	1290	37	SOTO LA MARINA	988
13	1291	37	SOTO LA MARINA	597
13	1292	37	SOTO LA MARINA	462
13	1293	37	SOTO LA MARINA	500
13	1294	37	SOTO LA MARINA	1,884
13	1295	37	SOTO LA MARINA	515
13	1296	37	SOTO LA MARINA	501
13	1297	37	SOTO LA MARINA	240
13	1298	37	SOTO LA MARINA	907

TAMAULIPAS  
 PROPUESTA DE DISTRITACION LOCAL  
 ESCENARIO 2

DISTRITO 13 **SAN FERNANDO**

DISTRITO	SECCION	MUNICIPIO	NOMBRE	POBLACION
13	1299	37	SOTO LA MARINA	1,138
13	1300	37	SOTO LA MARINA	337
13	1301	37	SOTO LA MARINA	669
13	1302	37	SOTO LA MARINA	966
13	1303	37	SOTO LA MARINA	540
13	1712	42	VILLAGRAN	1,282
13	1713	42	VILLAGRAN	1,058
13	1714	42	VILLAGRAN	727
13	1715	42	VILLAGRAN	795
13	1716	42	VILLAGRAN	1,021
13	1717	42	VILLAGRAN	780
13	1718	42	VILLAGRAN	795

154,805

TAMAULIPAS  
 PROPUESTA DE DISTRITACION LOCAL  
 ESCENARIO 2

DISTRITO 14 **VICTORIA NORTE**

DISTRITO	SECCION	MUNICIPIO	NOMBRE	POBLACION
14	311	13	GUEMEZ	1,096
14	312	13	GUEMEZ	899
14	313	13	GUEMEZ	718
14	314	13	GUEMEZ	845
14	315	13	GUEMEZ	777
14	316	13	GUEMEZ	1,879
14	317	13	GUEMEZ	1,466
14	318	13	GUEMEZ	897
14	319	13	GUEMEZ	735
14	320	13	GUEMEZ	850



TAMAULIPAS  
 PROPUESTA DE DISTRITACION LOCAL  
 ESCENARIO 2  
 DISTRITO 14 **VICTORIA NORTE**

DISTRITO	SECCION	MUNICIPIO	NOMBRE	POBLACION
14	321	13	GUEMEZ	1,119
14	322	13	GUEMEZ	765
14	323	13	GUEMEZ	228
14	324	13	GUEMEZ	1,257
14	325	13	GUEMEZ	563
14	326	13	GUEMEZ	327
14	922	30	PADILLA	1,581
14	923	30	PADILLA	1,043
14	924	30	PADILLA	2,083
14	925	30	PADILLA	1,094
14	926	30	PADILLA	1,970
14	927	30	PADILLA	1,413
14	928	30	PADILLA	1,377
14	929	30	PADILLA	902
14	930	30	PADILLA	1,321
14	1562	41	VICTORIA	5,648
14	1563	41	VICTORIA	1,685
14	1564	41	VICTORIA	3,043
14	1565	41	VICTORIA	1,715
14	1566	41	VICTORIA	4,553
14	1567	41	VICTORIA	1,840
14	1568	41	VICTORIA	3,554
14	1569	41	VICTORIA	5,570
14	1570	41	VICTORIA	2,306
14	1571	41	VICTORIA	1,615
14	1572	41	VICTORIA	2,362
14	1573	41	VICTORIA	7,977
14	1574	41	VICTORIA	1,293
14	1575	41	VICTORIA	1,569
14	1576	41	VICTORIA	1,915
14	1577	41	VICTORIA	9,764
14	1578	41	VICTORIA	88
14	1579	41	VICTORIA	1,535
14	1580	41	VICTORIA	1,502
14	1581	41	VICTORIA	1,387
14	1582	41	VICTORIA	1,616
14	1583	41	VICTORIA	1,170

TAMAULIPAS  
 PROPUESTA DE DISTRITACION LOCAL  
 ESCENARIO 2  
 DISTRITO 14 **VICTORIA NORTE**

DISTRITO	SECCION	MUNICIPIO	NOMBRE	POBLACION
14	1584	41	VICTORIA	801
14	1585	41	VICTORIA	1,010
14	1586	41	VICTORIA	1,158
14	1587	41	VICTORIA	1,577
14	1588	41	VICTORIA	6,755
14	1591	41	VICTORIA	1,961
14	1592	41	VICTORIA	1,687
14	1593	41	VICTORIA	1,703
14	1594	41	VICTORIA	1,254
14	1595	41	VICTORIA	974
14	1596	41	VICTORIA	844
14	1597	41	VICTORIA	1,040
14	1598	41	VICTORIA	1,129
14	1599	41	VICTORIA	753
14	1600	41	VICTORIA	3,235
14	1601	41	VICTORIA	7,279
14	1602	41	VICTORIA	1,466
14	1603	41	VICTORIA	1,633
14	1604	41	VICTORIA	1,031
14	1605	41	VICTORIA	848
14	1606	41	VICTORIA	1,787
14	1613	41	VICTORIA	1,071
14	1614	41	VICTORIA	1,085
14	1615	41	VICTORIA	1,228
14	1616	41	VICTORIA	1,279
14	1617	41	VICTORIA	1,228
14	1618	41	VICTORIA	1,429
14	1619	41	VICTORIA	2,349
14	1701	41	VICTORIA	1,520
14	1702	41	VICTORIA	1,024
14	1703	41	VICTORIA	1,287
14	1704	41	VICTORIA	1,045
14	1705	41	VICTORIA	1,935
14	1706	41	VICTORIA	1,559
14	1707	41	VICTORIA	1,258
14	1708	41	VICTORIA	1,516

TAMAULIPAS  
 PROPUESTA DE DISTRITACION LOCAL  
 ESCENARIO 2  
 DISTRITO 14 **VICTORIA NORTE**

DISTRITO	SECCION	MUNICIPIO	NOMBRE	POBLACION
				151,650

TAMAULIPAS  
 PROPUESTA DE DISTRITACION LOCAL  
 ESCENARIO 2  
 DISTRITO 15 **VICTORIA SUR**

DISTRITO	SECCION	MUNICIPIO	NOMBRE	POBLACION
15	1589	41	VICTORIA	1,460
15	1590	41	VICTORIA	2,807
15	1607	41	VICTORIA	8,330
15	1608	41	VICTORIA	2,139
15	1609	41	VICTORIA	1,863
15	1610	41	VICTORIA	1,297
15	1611	41	VICTORIA	1,521
15	1612	41	VICTORIA	1,410
15	1620	41	VICTORIA	1,745
15	1621	41	VICTORIA	1,190
15	1622	41	VICTORIA	1,349
15	1623	41	VICTORIA	1,044
15	1624	41	VICTORIA	1,099
15	1625	41	VICTORIA	1,415
15	1626	41	VICTORIA	993
15	1627	41	VICTORIA	984
15	1628	41	VICTORIA	821
15	1629	41	VICTORIA	982
15	1630	41	VICTORIA	496
15	1631	41	VICTORIA	975
15	1632	41	VICTORIA	1,555
15	1633	41	VICTORIA	1,583
15	1634	41	VICTORIA	1,696
15	1635	41	VICTORIA	1,407
15	1636	41	VICTORIA	6,252
15	1637	41	VICTORIA	3,876
15	1638	41	VICTORIA	1,523
15	1639	41	VICTORIA	1,664
15	1640	41	VICTORIA	1,951

TAMAULIPAS  
 PROPUESTA DE DISTRITACION LOCAL  
 ESCENARIO 2  
 DISTRITO 15 **VICTORIA SUR**

DISTRITO	SECCION	MUNICIPIO	NOMBRE	POBLACION
15	1641	41	VICTORIA	1,342
15	1642	41	VICTORIA	748
15	1643	41	VICTORIA	680
15	1644	41	VICTORIA	689
15	1645	41	VICTORIA	906
15	1646	41	VICTORIA	1,687
15	1647	41	VICTORIA	1,762
15	1648	41	VICTORIA	1,946
15	1649	41	VICTORIA	4,609
15	1650	41	VICTORIA	5,634
15	1651	41	VICTORIA	2,410
15	1652	41	VICTORIA	1,789
15	1653	41	VICTORIA	1,094
15	1654	41	VICTORIA	284
15	1655	41	VICTORIA	944
15	1656	41	VICTORIA	1,014
15	1657	41	VICTORIA	1,078
15	1658	41	VICTORIA	1,240
15	1659	41	VICTORIA	1,564
15	1660	41	VICTORIA	1,103
15	1661	41	VICTORIA	650
15	1662	41	VICTORIA	1,335
15	1663	41	VICTORIA	1,090
15	1664	41	VICTORIA	1,249
15	1665	41	VICTORIA	1,415
15	1666	41	VICTORIA	3,815
15	1667	41	VICTORIA	4,407
15	1668	41	VICTORIA	1,436
15	1669	41	VICTORIA	3,154
15	1670	41	VICTORIA	1,296
15	1671	41	VICTORIA	1,378
15	1672	41	VICTORIA	949
15	1674	41	VICTORIA	1,122
15	1675	41	VICTORIA	1,381
15	1676	41	VICTORIA	1,256
15	1677	41	VICTORIA	1,058
15	1678	41	VICTORIA	945

TAMAULIPAS  
PROPUESTA DE DISTRITACION LOCAL  
ESCENARIO 2

DISTRITO 15 **VICTORIA SUR**

DISTRITO	SECCION	MUNICIPIO	NOMBRE	POBLACION
15	1679	41	VICTORIA	1,030
15	1680	41	VICTORIA	1,787
15	1681	41	VICTORIA	4,967
15	1686	41	VICTORIA	2,826
15	1687	41	VICTORIA	1,547
15	1688	41	VICTORIA	1,470
15	1689	41	VICTORIA	1,729
15	1690	41	VICTORIA	1,870
15	1691	41	VICTORIA	1,389
15	1692	41	VICTORIA	1,423
15	1693	41	VICTORIA	1,398
15	1694	41	VICTORIA	3,695
15	1695	41	VICTORIA	900
15	1696	41	VICTORIA	1,449
15	1697	41	VICTORIA	1,386
15	1698	41	VICTORIA	3,283

148,035

TAMAULIPAS  
PROPUESTA DE DISTRITACION LOCAL  
ESCENARIO 2

DISTRITO 16 **JAUMAVE**

DISTRITO	SECCION	MUNICIPIO	NOMBRE	POBLACION
16	116	6	BUSTAMANTE	882
16	117	6	BUSTAMANTE	817
16	118	6	BUSTAMANTE	1,227
16	119	6	BUSTAMANTE	325
16	120	6	BUSTAMANTE	439
16	121	6	BUSTAMANTE	1,331
16	122	6	BUSTAMANTE	740
16	123	6	BUSTAMANTE	483

TAMAULIPAS  
 PROPUESTA DE DISTRITACION LOCAL  
 ESCENARIO 2

DISTRITO 16 **JAUMAVE**

DISTRITO	SECCION	MUNICIPIO	NOMBRE	POBLACION
16	124	6	BUSTAMANTE	942
16	143	8	CASAS	1,004
16	144	8	CASAS	439
16	145	8	CASAS	320
16	146	8	CASAS	699
16	147	8	CASAS	781
16	148	8	CASAS	511
16	149	8	CASAS	365
16	150	8	CASAS	151
16	266	11	GOMEZ FARIAS	1,948
16	267	11	GOMEZ FARIAS	306
16	268	11	GOMEZ FARIAS	1,673
16	269	11	GOMEZ FARIAS	815
16	270	11	GOMEZ FARIAS	970
16	271	11	GOMEZ FARIAS	1,539
16	272	11	GOMEZ FARIAS	1,075
16	368	17	JAUMAVE	1,418
16	369	17	JAUMAVE	2,388
16	370	17	JAUMAVE	1,672
16	371	17	JAUMAVE	623
16	372	17	JAUMAVE	1,769
16	373	17	JAUMAVE	487
16	374	17	JAUMAVE	349
16	375	17	JAUMAVE	1,663

TAMAULIPAS  
 PROPUESTA DE DISTRITACION LOCAL  
 ESCENARIO 2

DISTRITO 16 **JAUMAVE**

DISTRITO	SECCION	MUNICIPIO	NOMBRE	POBLACION
16	376	17	JAUMAVE	1,122
16	377	17	JAUMAVE	1,267
16	378	17	JAUMAVE	929
16	379	17	JAUMAVE	70
16	380	17	JAUMAVE	205
16	389	19	LLERA	1,376
16	390	19	LLERA	1,107
16	391	19	LLERA	1,801
16	392	19	LLERA	139
16	393	19	LLERA	597
16	394	19	LLERA	1,153
16	395	19	LLERA	666
16	396	19	LLERA	1,137
16	397	19	LLERA	1,143
16	398	19	LLERA	528
16	399	19	LLERA	558
16	400	19	LLERA	930
16	401	19	LLERA	864
16	402	19	LLERA	845
16	403	19	LLERA	474
16	404	19	LLERA	1,443
16	405	19	LLERA	1,049
16	406	19	LLERA	380
16	407	19	LLERA	768
16	745	26	MIQUIHUANA	1,595
16	746	26	MIQUIHUANA	623

TAMAULIPAS  
 PROPUESTA DE DISTRITACION LOCAL  
 ESCENARIO 2

DISTRITO 16 **JAUMAVE**

DISTRITO	SECCION	MUNICIPIO	NOMBRE	POBLACION
16	747	26	MIQUIHUANA	938
16	748	26	MIQUIHUANA	234
16	908	29	OCAMPO	1,652
16	909	29	OCAMPO	1,514
16	910	29	OCAMPO	1,805
16	911	29	OCAMPO	673
16	912	29	OCAMPO	211
16	913	29	OCAMPO	368
16	914	29	OCAMPO	1,276
16	915	29	OCAMPO	821
16	916	29	OCAMPO	235
16	917	29	OCAMPO	536
16	918	29	OCAMPO	1,048
16	919	29	OCAMPO	368
16	920	29	OCAMPO	622
16	921	29	OCAMPO	1,495
16	931	31	PALMILLAS	437
16	932	31	PALMILLAS	306
16	933	31	PALMILLAS	268
16	934	31	PALMILLAS	591
16	1497	39	TULA	1,269
16	1498	39	TULA	2,257
16	1499	39	TULA	2,128
16	1500	39	TULA	1,670
16	1501	39	TULA	1,478
16	1502	39	TULA	1,517



TAMAULIPAS  
 PROPUESTA DE DISTRITACION LOCAL  
 ESCENARIO 2

DISTRITO 16 **JAUMAVE**

DISTRITO	SECCION	MUNICIPIO	NOMBRE	POBLACION
16	1503	39	TULA	859
16	1504	39	TULA	1,428
16	1505	39	TULA	928
16	1506	39	TULA	1,057
16	1507	39	TULA	905
16	1508	39	TULA	1,017
16	1509	39	TULA	1,620
16	1510	39	TULA	1,005
16	1511	39	TULA	1,724
16	1512	39	TULA	962
16	1513	39	TULA	635
16	1514	39	TULA	2,059
16	1515	39	TULA	1,154
16	1673	41	VICTORIA	2,760
16	1682	41	VICTORIA	5,264
16	1683	41	VICTORIA	4,308
16	1684	41	VICTORIA	2,140
16	1685	41	VICTORIA	729
16	1699	41	VICTORIA	1,591
16	1700	41	VICTORIA	1,287
16	1709	41	VICTORIA	1,059
16	1710	41	VICTORIA	1,299
16	1711	41	VICTORIA	136
16	1719	43	XICOTENCATL	1,730
16	1720	43	XICOTENCATL	1,149
16	1721	43	XICOTENCATL	1,930

TAMAULIPAS  
 PROPUESTA DE DISTRITACION LOCAL  
 ESCENARIO 2

DISTRITO 16 **JAUMAVE**

DISTRITO	SECCION	MUNICIPIO	NOMBRE	POBLACION
16	1722	43	XICOTENCATL	1,498
16	1723	43	XICOTENCATL	1,037
16	1724	43	XICOTENCATL	2,118
16	1725	43	XICOTENCATL	644
16	1726	43	XICOTENCATL	535
16	1727	43	XICOTENCATL	157
16	1728	43	XICOTENCATL	462
16	1729	43	XICOTENCATL	1,189
16	1730	43	XICOTENCATL	1,388
16	1731	43	XICOTENCATL	603
16	1732	43	XICOTENCATL	477
16	1733	43	XICOTENCATL	549
16	1734	43	XICOTENCATL	508
16	1735	43	XICOTENCATL	1,055
16	1736	43	XICOTENCATL	801
16	1737	43	XICOTENCATL	2,283
16	1738	43	XICOTENCATL	1,262
16	1739	43	XICOTENCATL	108

136,046

TAMAULIPAS  
 PROPUESTA DE DISTRITACION LOCAL  
 ESCENARIO 2

DISTRITO 17 **EL MANTE**

DISTRITO	SECCION	MUNICIPIO	NOMBRE	POBLACION
17	101	4	ANTIGUO MORELOS	1,831

TAMAULIPAS  
 PROPUESTA DE DISTRITACION LOCAL  
 ESCENARIO 2  
 DISTRITO 17 **EL MANTE**

DISTRITO	SECCION	MUNICIPIO	NOMBRE	POBLACION
17	102	4	ANTIGUO MORELOS	1,904
17	103	4	ANTIGUO MORELOS	1,310
17	104	4	ANTIGUO MORELOS	1,317
17	105	4	ANTIGUO MORELOS	577
17	106	4	ANTIGUO MORELOS	1,654
17	107	4	ANTIGUO MORELOS	453
17	412	21	EL MANTE	1,223
17	413	21	EL MANTE	1,929
17	414	21	EL MANTE	1,048
17	415	21	EL MANTE	1,387
17	416	21	EL MANTE	1,925
17	417	21	EL MANTE	1,644
17	418	21	EL MANTE	1,366
17	419	21	EL MANTE	1,025
17	420	21	EL MANTE	1,890
17	421	21	EL MANTE	1,419
17	422	21	EL MANTE	1,796
17	423	21	EL MANTE	1,230
17	424	21	EL MANTE	1,483
17	425	21	EL MANTE	1,364
17	426	21	EL MANTE	2,524
17	427	21	EL MANTE	1,426
17	428	21	EL MANTE	1,770
17	429	21	EL MANTE	4,219
17	430	21	EL MANTE	1,481
17	431	21	EL MANTE	1,304
17	432	21	EL MANTE	1,369
17	433	21	EL MANTE	1,035
17	434	21	EL MANTE	594
17	435	21	EL MANTE	1,250
17	436	21	EL MANTE	1,443

TAMAULIPAS  
 PROPUESTA DE DISTRITACION LOCAL  
 ESCENARIO 2  
 DISTRITO 17 **EL MANTE**

DISTRITO	SECCION	MUNICIPIO	NOMBRE	POBLACION
17	437	21	EL MANTE	1,184
17	438	21	EL MANTE	815
17	439	21	EL MANTE	1,279
17	440	21	EL MANTE	1,575
17	441	21	EL MANTE	1,180
17	442	21	EL MANTE	905
17	443	21	EL MANTE	1,005
17	444	21	EL MANTE	526
17	445	21	EL MANTE	1,554
17	446	21	EL MANTE	982
17	447	21	EL MANTE	1,094
17	448	21	EL MANTE	2,877
17	449	21	EL MANTE	1,900
17	450	21	EL MANTE	1,537
17	451	21	EL MANTE	1,434
17	452	21	EL MANTE	1,371
17	453	21	EL MANTE	1,005
17	454	21	EL MANTE	757
17	455	21	EL MANTE	2,167
17	456	21	EL MANTE	1,364
17	457	21	EL MANTE	1,344
17	458	21	EL MANTE	2,166
17	459	21	EL MANTE	1,109
17	460	21	EL MANTE	1,100
17	461	21	EL MANTE	1,885
17	462	21	EL MANTE	2,436
17	463	21	EL MANTE	2,011
17	464	21	EL MANTE	1,603
17	465	21	EL MANTE	1,858
17	466	21	EL MANTE	2,040
17	467	21	EL MANTE	686
17	468	21	EL MANTE	1,963
17	469	21	EL MANTE	1,572
17	470	21	EL MANTE	834
17	471	21	EL MANTE	2,220
17	472	21	EL MANTE	896
17	473	21	EL MANTE	691

TAMAULIPAS  
 PROPUESTA DE DISTRITACION LOCAL  
 ESCENARIO 2  
 DISTRITO 17 **EL MANTE**

DISTRITO	SECCION	MUNICIPIO	NOMBRE	POBLACION
17	474	21	EL MANTE	598
17	475	21	EL MANTE	727
17	476	21	EL MANTE	716
17	477	21	EL MANTE	957
17	478	21	EL MANTE	2,317
17	479	21	EL MANTE	11
17	480	21	EL MANTE	962
17	481	21	EL MANTE	286
17	482	21	EL MANTE	809
17	483	21	EL MANTE	1,627
17	484	21	EL MANTE	939
17	485	21	EL MANTE	902
17	486	21	EL MANTE	516
17	487	21	EL MANTE	509
17	488	21	EL MANTE	818
17	489	21	EL MANTE	833
17	490	21	EL MANTE	1,290
17	491	21	EL MANTE	3
17	492	21	EL MANTE	1,773
17	493	21	EL MANTE	729
17	494	21	EL MANTE	561
17	495	21	EL MANTE	527
17	496	21	EL MANTE	1,344
17	497	21	EL MANTE	524
17	905	28	NUEVO MORELOS	1,319
17	906	28	NUEVO MORELOS	1,111
17	907	28	NUEVO MORELOS	621

124,444
---------

TAMAULIPAS  
 PROPUESTA DE DISTRITACION LOCAL  
 ESCENARIO 2  
 DISTRITO 18 **GONZÁLEZ**

DISTRITO	SECCION	MUNICIPIO	NOMBRE	POBLACION
18	13	2	ALDAMA	2,632
18	14	2	ALDAMA	2,305
18	15	2	ALDAMA	1,720
18	16	2	ALDAMA	1,383
18	17	2	ALDAMA	1,130
18	18	2	ALDAMA	1,625
18	19	2	ALDAMA	3,494
18	20	2	ALDAMA	715
18	21	2	ALDAMA	701
18	22	2	ALDAMA	895
18	23	2	ALDAMA	1,422
18	24	2	ALDAMA	1,065
18	25	2	ALDAMA	938
18	26	2	ALDAMA	771
18	27	2	ALDAMA	1,681
18	28	2	ALDAMA	741
18	29	2	ALDAMA	249
18	30	2	ALDAMA	1,580
18	31	2	ALDAMA	623
18	32	2	ALDAMA	682
18	33	2	ALDAMA	1,377
18	34	3	ALTAMIRA	3,465
18	35	3	ALTAMIRA	1,324
18	36	3	ALTAMIRA	2,186
18	37	3	ALTAMIRA	1,059
18	38	3	ALTAMIRA	3,131
18	39	3	ALTAMIRA	1,828
18	40	3	ALTAMIRA	2,678
18	41	3	ALTAMIRA	1,957
18	42	3	ALTAMIRA	1,132
18	43	3	ALTAMIRA	1,952
18	44	3	ALTAMIRA	3,716
18	46	3	ALTAMIRA	1,697
18	47	3	ALTAMIRA	333
18	48	3	ALTAMIRA	7,517
18	49	3	ALTAMIRA	1,223
18	50	3	ALTAMIRA	1,343

TAMAULIPAS  
 PROPUESTA DE DISTRITACION LOCAL  
 ESCENARIO 2  
 DISTRITO 18 **GONZÁLEZ**

DISTRITO	SECCION	MUNICIPIO	NOMBRE	POBLACION
18	51	3	ALTAMIRA	1,579
18	52	3	ALTAMIRA	1,774
18	53	3	ALTAMIRA	1,426
18	54	3	ALTAMIRA	4,849
18	55	3	ALTAMIRA	1,147
18	56	3	ALTAMIRA	901
18	57	3	ALTAMIRA	2,078
18	58	3	ALTAMIRA	1,328
18	59	3	ALTAMIRA	1,091
18	60	3	ALTAMIRA	1,289
18	61	3	ALTAMIRA	1,905
18	62	3	ALTAMIRA	2,271
18	63	3	ALTAMIRA	1,845
18	64	3	ALTAMIRA	2,222
18	65	3	ALTAMIRA	747
18	66	3	ALTAMIRA	764
18	67	3	ALTAMIRA	2,374
18	68	3	ALTAMIRA	1,563
18	69	3	ALTAMIRA	3,042
18	70	3	ALTAMIRA	3,497
18	273	12	GONZALEZ	450
18	274	12	GONZALEZ	515
18	275	12	GONZALEZ	1,802
18	276	12	GONZALEZ	1,593
18	277	12	GONZALEZ	1,388
18	278	12	GONZALEZ	1,271
18	279	12	GONZALEZ	1,385
18	280	12	GONZALEZ	1,460
18	281	12	GONZALEZ	1,112
18	282	12	GONZALEZ	816
18	283	12	GONZALEZ	542
18	284	12	GONZALEZ	417
18	285	12	GONZALEZ	791
18	286	12	GONZALEZ	866
18	287	12	GONZALEZ	1,281
18	288	12	GONZALEZ	1,507
18	289	12	GONZALEZ	1,247

TAMAULIPAS  
 PROPUESTA DE DISTRITACION LOCAL  
 ESCENARIO 2  
 DISTRITO 18 **GONZÁLEZ**

DISTRITO	SECCION	MUNICIPIO	NOMBRE	POBLACION
18	290	12	GONZALEZ	1,044
18	291	12	GONZALEZ	774
18	292	12	GONZALEZ	1,611
18	293	12	GONZALEZ	1,173
18	294	12	GONZALEZ	1,307
18	295	12	GONZALEZ	1,181
18	296	12	GONZALEZ	1,071
18	297	12	GONZALEZ	2,068
18	298	12	GONZALEZ	1,492
18	299	12	GONZALEZ	764
18	300	12	GONZALEZ	995
18	301	12	GONZALEZ	1,220
18	302	12	GONZALEZ	1,506
18	303	12	GONZALEZ	753
18	304	12	GONZALEZ	192
18	305	12	GONZALEZ	393
18	306	12	GONZALEZ	1,223
18	307	12	GONZALEZ	62
18	308	12	GONZALEZ	776
18	309	12	GONZALEZ	1,588
18	310	12	GONZALEZ	1,289

142,887

TAMAULIPAS  
 PROPUESTA DE DISTRITACION LOCAL  
 ESCENARIO 2  
 DISTRITO 19 **ALTAMIRA**

DISTRITO	SECCION	MUNICIPIO	NOMBRE	POBLACION
19	45	3	ALTAMIRA	4,499
19	71	3	ALTAMIRA	4,050
19	72	3	ALTAMIRA	3,322
19	73	3	ALTAMIRA	3,827
19	74	3	ALTAMIRA	2,553
19	75	3	ALTAMIRA	2,127
19	76	3	ALTAMIRA	14,816



TAMAULIPAS  
 PROPUESTA DE DISTRITACION LOCAL  
 ESCENARIO 2  
 DISTRITO 19 **ALTAMIRA**

DISTRITO	SECCION	MUNICIPIO	NOMBRE	POBLACION
19	77	3	ALTAMIRA	6,184
19	78	3	ALTAMIRA	1,695
19	79	3	ALTAMIRA	1,420
19	80	3	ALTAMIRA	1,283
19	81	3	ALTAMIRA	1,721
19	82	3	ALTAMIRA	2,092
19	83	3	ALTAMIRA	2,718
19	84	3	ALTAMIRA	1,658
19	85	3	ALTAMIRA	2,443
19	86	3	ALTAMIRA	1,676
19	87	3	ALTAMIRA	1,295
19	88	3	ALTAMIRA	1,237
19	89	3	ALTAMIRA	3,026
19	90	3	ALTAMIRA	1,837
19	91	3	ALTAMIRA	2,037
19	92	3	ALTAMIRA	2,756
19	93	3	ALTAMIRA	5,822
19	94	3	ALTAMIRA	1,852
19	95	3	ALTAMIRA	2,116
19	96	3	ALTAMIRA	2,251
19	97	3	ALTAMIRA	2,014
19	98	3	ALTAMIRA	1,775
19	99	3	ALTAMIRA	1,827
19	100	3	ALTAMIRA	560
19	151	9	CIUDAD MADERO	2,095
19	152	9	CIUDAD MADERO	1,363
19	153	9	CIUDAD MADERO	1,456
19	154	9	CIUDAD MADERO	2,520
19	155	9	CIUDAD MADERO	2,296
19	156	9	CIUDAD MADERO	2,020

TAMAULIPAS  
 PROPUESTA DE DISTRITACION LOCAL  
 ESCENARIO 2  
 DISTRITO 19 **ALTAMIRA**

DISTRITO	SECCION	MUNICIPIO	NOMBRE	POBLACION
19	157	9	CIUDAD MADERO	6,920
19	158	9	CIUDAD MADERO	2,237
19	159	9	CIUDAD MADERO	7,076
19	160	9	CIUDAD MADERO	3,020
19	161	9	CIUDAD MADERO	1,597
19	162	9	CIUDAD MADERO	1,748
19	163	9	CIUDAD MADERO	1,038
19	164	9	CIUDAD MADERO	1,539
19	165	9	CIUDAD MADERO	9,401
19	166	9	CIUDAD MADERO	2,220
19	167	9	CIUDAD MADERO	2,053
19	168	9	CIUDAD MADERO	1,979

141,067
---------

TAMAULIPAS  
 PROPUESTA DE DISTRITACION LOCAL  
 ESCENARIO 2  
 DISTRITO 20 **CIUDAD MADERO**

DISTRITO	SECCION	MUNICIPIO	NOMBRE	POBLACION
20	169	9	CIUDAD MADERO	1,890
20	170	9	CIUDAD MADERO	1,732

TAMAULIPAS  
 PROPUESTA DE DISTRITACION LOCAL  
 ESCENARIO 2

DISTRITO 20 **CIUDAD MADERO**

DISTRITO	SECCION	MUNICIPIO	NOMBRE	POBLACION
20	171	9	CIUDAD MADERO	3,261
20	172	9	CIUDAD MADERO	1,864
20	173	9	CIUDAD MADERO	1,911
20	174	9	CIUDAD MADERO	944
20	175	9	CIUDAD MADERO	1,766
20	177	9	CIUDAD MADERO	2,255
20	178	9	CIUDAD MADERO	1,670
20	179	9	CIUDAD MADERO	2,163
20	180	9	CIUDAD MADERO	1,307
20	181	9	CIUDAD MADERO	1,551
20	182	9	CIUDAD MADERO	1,357
20	183	9	CIUDAD MADERO	1,264
20	184	9	CIUDAD MADERO	1,598
20	185	9	CIUDAD MADERO	1,509
20	186	9	CIUDAD MADERO	1,374
20	187	9	CIUDAD MADERO	2,740
20	188	9	CIUDAD MADERO	2,514
20	189	9	CIUDAD MADERO	5,750

TAMAULIPAS  
 PROPUESTA DE DISTRITACION LOCAL  
 ESCENARIO 2

DISTRITO 20 **CIUDAD MADERO**

DISTRITO	SECCION	MUNICIPIO	NOMBRE	POBLACION
20	190	9	CIUDAD MADERO	2,102
20	191	9	CIUDAD MADERO	2,211
20	192	9	CIUDAD MADERO	2,093
20	193	9	CIUDAD MADERO	2,326
20	194	9	CIUDAD MADERO	2,224
20	195	9	CIUDAD MADERO	1,238
20	196	9	CIUDAD MADERO	1,265
20	197	9	CIUDAD MADERO	1,677
20	198	9	CIUDAD MADERO	1,552
20	199	9	CIUDAD MADERO	1,216
20	200	9	CIUDAD MADERO	1,301
20	201	9	CIUDAD MADERO	1,189
20	202	9	CIUDAD MADERO	1,464
20	203	9	CIUDAD MADERO	1,281
20	204	9	CIUDAD MADERO	1,871
20	205	9	CIUDAD MADERO	1,924
20	206	9	CIUDAD MADERO	2,123
20	207	9	CIUDAD MADERO	1,611

TAMAULIPAS  
 PROPUESTA DE DISTRITACION LOCAL  
 ESCENARIO 2

DISTRITO 20 **CIUDAD MADERO**

DISTRITO	SECCION	MUNICIPIO	NOMBRE	POBLACION
20	208	9	CIUDAD MADERO	1,913
20	209	9	CIUDAD MADERO	1,591
20	210	9	CIUDAD MADERO	1,548
20	211	9	CIUDAD MADERO	1,835
20	212	9	CIUDAD MADERO	1,782
20	213	9	CIUDAD MADERO	1,115
20	214	9	CIUDAD MADERO	1,356
20	215	9	CIUDAD MADERO	1,110
20	216	9	CIUDAD MADERO	1,390
20	217	9	CIUDAD MADERO	970
20	218	9	CIUDAD MADERO	1,390
20	219	9	CIUDAD MADERO	1,440
20	220	9	CIUDAD MADERO	1,619
20	221	9	CIUDAD MADERO	1,887
20	222	9	CIUDAD MADERO	1,871
20	223	9	CIUDAD MADERO	1,453
20	224	9	CIUDAD MADERO	1,749
20	225	9	CIUDAD MADERO	1,035

TAMAULIPAS  
 PROPUESTA DE DISTRITACION LOCAL  
 ESCENARIO 2

DISTRITO 20 **CIUDAD MADERO**

DISTRITO	SECCION	MUNICIPIO	NOMBRE	POBLACION
20	226	9	CIUDAD MADERO	1,170
20	227	9	CIUDAD MADERO	1,439
20	228	9	CIUDAD MADERO	1,461
20	229	9	CIUDAD MADERO	1,808
20	230	9	CIUDAD MADERO	1,585
20	231	9	CIUDAD MADERO	1,441
20	232	9	CIUDAD MADERO	1,471
20	233	9	CIUDAD MADERO	2,097
20	234	9	CIUDAD MADERO	1,174
20	235	9	CIUDAD MADERO	944
20	236	9	CIUDAD MADERO	621
20	237	9	CIUDAD MADERO	1,064
20	238	9	CIUDAD MADERO	1,518
20	239	9	CIUDAD MADERO	1,435
20	240	9	CIUDAD MADERO	1,371
20	241	9	CIUDAD MADERO	1,280
20	242	9	CIUDAD MADERO	1,630
20	243	9	CIUDAD MADERO	996

TAMAULIPAS  
 PROPUESTA DE DISTRITACION LOCAL  
 ESCENARIO 2

DISTRITO 20 **CIUDAD MADERO**

DISTRITO	SECCION	MUNICIPIO	NOMBRE	POBLACION
20	244	9	CIUDAD MADERO	1,553
20	245	9	CIUDAD MADERO	1,256
20	246	9	CIUDAD MADERO	1,536
20	247	9	CIUDAD MADERO	1,295
20	248	9	CIUDAD MADERO	746
20	249	9	CIUDAD MADERO	1,064
20	250	9	CIUDAD MADERO	1,499
20	251	9	CIUDAD MADERO	1,047
20	252	9	CIUDAD MADERO	933
20	253	9	CIUDAD MADERO	1,497
20	254	9	CIUDAD MADERO	1,063
20	255	9	CIUDAD MADERO	1,139
20	256	9	CIUDAD MADERO	959
20	257	9	CIUDAD MADERO	1,015
20	258	9	CIUDAD MADERO	1,003

140,252
---------

TAMAULIPAS  
 PROPUESTA DE DISTRITACION LOCAL  
 ESCENARIO 2  
 DISTRITO 21 **TAMPICO NORTE**

DISTRITO	SECCION	MUNICIPIO	NOMBRE	POBLACION
21	1304	38	TAMPICO	4,194
21	1305	38	TAMPICO	1,682
21	1306	38	TAMPICO	1,213
21	1307	38	TAMPICO	1,652
21	1308	38	TAMPICO	1,750
21	1309	38	TAMPICO	2,023
21	1310	38	TAMPICO	2,793
21	1311	38	TAMPICO	1,515
21	1312	38	TAMPICO	1,192
21	1313	38	TAMPICO	1,427
21	1314	38	TAMPICO	4,482
21	1315	38	TAMPICO	1,376
21	1316	38	TAMPICO	1,356
21	1317	38	TAMPICO	1,803
21	1318	38	TAMPICO	2,690
21	1319	38	TAMPICO	1,669
21	1320	38	TAMPICO	1,622
21	1321	38	TAMPICO	1,644
21	1322	38	TAMPICO	1,734
21	1323	38	TAMPICO	2,484
21	1324	38	TAMPICO	1,716
21	1325	38	TAMPICO	2,228
21	1326	38	TAMPICO	2,236
21	1327	38	TAMPICO	2,028
21	1328	38	TAMPICO	1,962
21	1329	38	TAMPICO	2,334
21	1330	38	TAMPICO	3,280
21	1331	38	TAMPICO	2,151
21	1332	38	TAMPICO	1,823
21	1333	38	TAMPICO	2,545
21	1334	38	TAMPICO	2,336
21	1335	38	TAMPICO	1,545
21	1336	38	TAMPICO	2,566
21	1337	38	TAMPICO	2,172
21	1338	38	TAMPICO	1,418
21	1339	38	TAMPICO	1,426
21	1340	38	TAMPICO	1,839



TAMAULIPAS  
 PROPUESTA DE DISTRITACION LOCAL  
 ESCENARIO 2

DISTRITO 21 **TAMPICO NORTE**

DISTRITO	SECCION	MUNICIPIO	NOMBRE	POBLACION
21	1341	38	TAMPICO	1,432
21	1342	38	TAMPICO	1,496
21	1343	38	TAMPICO	896
21	1344	38	TAMPICO	1,968
21	1345	38	TAMPICO	2,173
21	1346	38	TAMPICO	1,731
21	1347	38	TAMPICO	4,919
21	1348	38	TAMPICO	2,292
21	1349	38	TAMPICO	2,269
21	1350	38	TAMPICO	4,569
21	1351	38	TAMPICO	3,305
21	1352	38	TAMPICO	1,614
21	1353	38	TAMPICO	1,335
21	1354	38	TAMPICO	1,879
21	1355	38	TAMPICO	1,295
21	1356	38	TAMPICO	1,585
21	1359	38	TAMPICO	9,225
21	1360	38	TAMPICO	4,016
21	1361	38	TAMPICO	1,294
21	1362	38	TAMPICO	3,220
21	1363	38	TAMPICO	1,428
21	1364	38	TAMPICO	1,255
21	1365	38	TAMPICO	1,918
21	1366	38	TAMPICO	1,095
21	1367	38	TAMPICO	1,968
21	1368	38	TAMPICO	1,795
21	1369	38	TAMPICO	1,209
21	1370	38	TAMPICO	1,312
21	1371	38	TAMPICO	1,476
21	1372	38	TAMPICO	1,397
21	1373	38	TAMPICO	628
21	1375	38	TAMPICO	749
21	1377	38	TAMPICO	1,791
21	1378	38	TAMPICO	1,895
21	1387	38	TAMPICO	3,071

151,406

TAMAULIPAS  
 PROPUESTA DE DISTRITACION LOCAL  
 ESCENARIO 2  
 DISTRITO 22 **TAMPICO SUR**

DISTRITO	SECCION	MUNICIPIO	NOMBRE	POBLACION
22	1358	38	TAMPICO	2,942
22	1374	38	TAMPICO	795
22	1376	38	TAMPICO	2,500
22	1379	38	TAMPICO	1,547
22	1380	38	TAMPICO	4,220
22	1381	38	TAMPICO	1,087
22	1382	38	TAMPICO	1,108
22	1383	38	TAMPICO	1,330
22	1384	38	TAMPICO	1,021
22	1385	38	TAMPICO	1,542
22	1386	38	TAMPICO	1,291
22	1388	38	TAMPICO	1,686
22	1389	38	TAMPICO	1,616
22	1390	38	TAMPICO	1,020
22	1391	38	TAMPICO	1,659
22	1392	38	TAMPICO	2,164
22	1393	38	TAMPICO	2,230
22	1394	38	TAMPICO	2,413
22	1395	38	TAMPICO	979
22	1396	38	TAMPICO	1,282
22	1397	38	TAMPICO	1,390
22	1398	38	TAMPICO	1,111
22	1399	38	TAMPICO	874
22	1400	38	TAMPICO	1,302
22	1401	38	TAMPICO	1,721
22	1402	38	TAMPICO	1,608
22	1403	38	TAMPICO	848
22	1404	38	TAMPICO	922
22	1405	38	TAMPICO	1,079
22	1406	38	TAMPICO	1,000
22	1407	38	TAMPICO	792
22	1408	38	TAMPICO	1,306
22	1409	38	TAMPICO	1,297

TAMAULIPAS  
 PROPUESTA DE DISTRITACION LOCAL  
 ESCENARIO 2  
 DISTRITO 22 **TAMPICO SUR**

DISTRITO	SECCION	MUNICIPIO	NOMBRE	POBLACION
22	1410	38	TAMPICO	1,381
22	1411	38	TAMPICO	1,081
22	1412	38	TAMPICO	961
22	1413	38	TAMPICO	1,586
22	1414	38	TAMPICO	1,426
22	1415	38	TAMPICO	1,158
22	1416	38	TAMPICO	1,344
22	1417	38	TAMPICO	1,827
22	1418	38	TAMPICO	1,442
22	1419	38	TAMPICO	1,775
22	1420	38	TAMPICO	1,450
22	1421	38	TAMPICO	1,512
22	1422	38	TAMPICO	982
22	1423	38	TAMPICO	1,149
22	1424	38	TAMPICO	1,341
22	1425	38	TAMPICO	789
22	1426	38	TAMPICO	1,422
22	1427	38	TAMPICO	3,438
22	1428	38	TAMPICO	1,698
22	1429	38	TAMPICO	929
22	1430	38	TAMPICO	689
22	1431	38	TAMPICO	782
22	1432	38	TAMPICO	1,722
22	1433	38	TAMPICO	822
22	1434	38	TAMPICO	1,046
22	1435	38	TAMPICO	908
22	1436	38	TAMPICO	1,434
22	1437	38	TAMPICO	1,215
22	1438	38	TAMPICO	650
22	1439	38	TAMPICO	1,054
22	1440	38	TAMPICO	1,041
22	1441	38	TAMPICO	2,117
22	1442	38	TAMPICO	2,463
22	1443	38	TAMPICO	1,118
22	1444	38	TAMPICO	1,412
22	1445	38	TAMPICO	1,088
22	1446	38	TAMPICO	1,026

TAMAULIPAS  
 PROPUESTA DE DISTRITACION LOCAL  
 ESCENARIO 2  
 DISTRITO 22 **TAMPICO SUR**

DISTRITO	SECCION	MUNICIPIO	NOMBRE	POBLACION
22	1447	38	TAMPICO	1,160
22	1448	38	TAMPICO	778
22	1449	38	TAMPICO	1,726
22	1450	38	TAMPICO	1,543
22	1451	38	TAMPICO	1,946
22	1452	38	TAMPICO	1,724
22	1453	38	TAMPICO	1,923
22	1454	38	TAMPICO	995
22	1455	38	TAMPICO	989
22	1456	38	TAMPICO	1,184
22	1457	38	TAMPICO	1,024
22	1458	38	TAMPICO	1,118
22	1459	38	TAMPICO	1,195
22	1460	38	TAMPICO	1,362
22	1461	38	TAMPICO	1,264
22	1462	38	TAMPICO	1,388
22	1463	38	TAMPICO	1,440
22	1464	38	TAMPICO	1,256
22	1465	38	TAMPICO	1,245
22	1466	38	TAMPICO	1,206
22	1467	38	TAMPICO	745
22	1468	38	TAMPICO	696
22	1469	38	TAMPICO	613
22	1470	38	TAMPICO	478
22	1471	38	TAMPICO	1,490
22	1472	38	TAMPICO	981
22	1473	38	TAMPICO	1,711
22	1474	38	TAMPICO	1,034
22	1475	38	TAMPICO	977
22	1476	38	TAMPICO	579
22	1477	38	TAMPICO	1,819
22	1478	38	TAMPICO	885
22	1479	38	TAMPICO	1,208
22	1480	38	TAMPICO	1,019
22	1481	38	TAMPICO	986
22	1482	38	TAMPICO	1,055
22	1483	38	TAMPICO	1,074






TAMAULIPAS  
PROPUESTA DE DISTRITACION LOCAL  
ESCENARIO 2  
DISTRITO 22 **TAMPICO SUR**

DISTRITO	SECCION	MUNICIPIO	NOMBRE	POBLACION
22	1484	38	TAMPICO	645
22	1485	38	TAMPICO	470
22	1486	38	TAMPICO	815
22	1487	38	TAMPICO	1,297
22	1488	38	TAMPICO	1,805
22	1489	38	TAMPICO	797
22	1490	38	TAMPICO	492
22	1491	38	TAMPICO	341
22	1492	38	TAMPICO	541
22	1493	38	TAMPICO	551
22	1494	38	TAMPICO	716
22	1495	38	TAMPICO	631
22	1496	38	TAMPICO	684















152,561

**b) Análisis (por distrito) del cumplimiento de todos los criterios normativos, derivados de criterios jurisdiccionales, y derivado de la técnica de redistribución, y en su caso, justificación técnica en aquellos que presentan distorsión.**

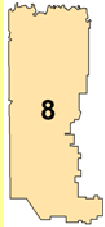









### ANÁLISIS POR DISTRITO DEL CUMPLIMIENTO DE LOS CRITERIOS

DISTRITO	GEOMETRÍA	POBLACIÓN INEGI 2005	DESVIACIÓN A LA MEDIA POBLACIONAL	EQUILIBRIO POBLACIONAL	COMPACIDAD GEOMÉTRICA	CONTINUIDAD GEOMÉTRICA	INTEGRIDAD MUNICIPAL	OBSERVACIONES O JUSTIFICACIONES
				Una solución con variaciones de +/- 15% de la media poblacional, en la medida de lo posible.	Figura en la medida de lo posible, lo más cercana a un polígono regular.	Todas las secciones deben ser conexas, deben estar conectadas en una sola pieza.	Respetar los límites municipales en busca de la unidad geográfica y poblacional.	
1		117,982	-14.17					




































## ANÁLISIS POR DISTRITO DEL CUMPLIMIENTO DE LOS CRITERIOS

DISTRITO	GEOMETRÍA	POBLACIÓN INEGI 2005	DESVIACIÓN A LA MEDIA POBLACIONAL	EQUILIBRIO POBLACIONAL	COMPACIDAD GEOMÉTRICA	CONTINUIDAD GEOMÉTRICA	INTEGRIDAD MUNICIPAL	OBSERVACIONES O JUSTIFICACIONES
				Una solución con variaciones de +/- 15% de la media poblacional, en la medida de lo posible.	Figura en la medida de lo posible, lo más cercana a un polígono regular.	Todas las secciones deben ser conexas, deben estar conectadas en una sola pieza.	Respetar los límites municipales en busca de la unidad geográfica y poblacional.	
2		119,514	-13.06					
3		118,342	-13.91					
4		146,823	6.81					
5		148,847	8.28					
6		150,340	9.37					
7		147,943	7.62					

## ANÁLISIS POR DISTRITO DEL CUMPLIMIENTO DE LOS CRITERIOS

DISTRITO	GEOMETRÍA	POBLACIÓN INEGI 2005	DESVIACIÓN A LA MEDIA POBLACIONAL	EQUILIBRIO POBLACIONAL	COMPACIDAD GEOMÉTRICA	CONTINUIDAD GEOMÉTRICA	INTEGRIDAD MUNICIPAL	OBSERVACIONES O JUSTIFICACIONES
				Una solución con variaciones de +/- 15% de la media poblacional, en la medida de lo posible.	Figura en la medida de lo posible, lo más cercana a un polígono regular.	Todas las secciones deben ser conexas, deben estar conectadas en una sola pieza.	Respetar los límites municipales en busca de la unidad geográfica y poblacional.	
8		107,709	-21.65					Es el único caso donde la desviación poblacional es del -21.65%, lo anterior obedece a una situación peculiar en su ubicación geográfica y a la de encontrarse en medio de la franja norte del estado, donde este municipio como un solo distrito ayuda a mantener la compacidad los distritos de la franja norte del estado y asimismo ayuda a equilibrar la población del resto de distritos. Esta opción arrojada por el sistema, se mantuvo y se acepto como caso especial ya que mantiene el equilibrio del escenario global del estado y en virtud de que tiene un alto crecimiento poblacional y que en corto tiempo éste quedara dentro de los rangos de población, por esta razón y tomando en cuenta los puntos anteriores fue considerara como viable dentro del escenario.
9		129,611	-5.71					

## ANÁLISIS POR DISTRITO DEL CUMPLIMIENTO DE LOS CRITERIOS

DISTRITO	GEOMETRÍA	POBLACIÓN INEGI 2005	DESVIACIÓN A LA MEDIA POBLACIONAL	EQUILIBRIO POBLACIONAL	COMPACIDAD GEOMÉTRICA	CONTINUIDAD GEOMÉTRICA	INTEGRIDAD MUNICIPAL	OBSERVACIONES O JUSTIFICACIONES
				Una solución con variaciones de +/- 15% de la media poblacional, en la medida de lo posible.	Figura en la medida de lo posible, lo más cercana a un polígono regular.	Todas las secciones deben ser conexas, deben estar conectadas en una sola pieza.	Respetar los límites municipales en busca de la unidad geográfica y poblacional.	
10		134,424	-2.21					
11		130,256	-5.24					
12		129,294	-5.94					
13		154,805	12.61					
14		151,650	10.32					Ciudad Victoria, donde por su situación geográfica y por la peculiaridad de estar envuelta por el municipio de Güemes, este municipio tiene reducidas sus posibilidades de combinación en la parte norte, por lo que para el equilibrio del escenario global del estado, este municipio quedo en tres fracciones.
15		148,035	7.69					
16		136,046	-1.03					



## ANÁLISIS POR DISTRITO DEL CUMPLIMIENTO DE LOS CRITERIOS

DISTRITO	GEOMETRÍA	POBLACIÓN INEGI 2005	DESVIACIÓN A LA MEDIA POBLACIONAL	EQUILIBRIO POBLACIONAL	COMPACIDAD GEOMÉTRICA	CONTINUIDAD GEOMÉTRICA	INTEGRIDAD MUNICIPAL	OBSERVACIONES O JUSTIFICACIONES
				Una solución con variaciones de +/- 15% de la media poblacional, en la medida de lo posible.	Figura en la medida de lo posible, lo más cercana a un polígono regular.	Todas las secciones deben ser conexas, deben estar conectadas en una sola pieza.	Respetar los límites municipales en busca de la unidad geográfica y poblacional.	
17		124,444	-9.47					
18		142,887	3.94					
19		141,067	2.62					
20		140,252	2.03					
21		151,406	10.14					
22		152,561	10.98					

POBLACION TOTAL: **3,024,238**

MEDIA POBLACIONAL: **137,465.3**

**c) Análisis general de la división geográfico política de Tamaulipas.**

**Anexo IV.- DESCRIPTIVO DE LOS LÍMITES DE LA REDISTRITACIÓN FINAL**

**6.2.-** De la propuesta final de redistribución descrita en el considerando que antecede, se pueden colegir las siguientes conclusiones:

Conforme al ejercicio de redistribución realizado, se puede mencionar que el escenario final cumple completamente los criterios de distritación establecidos, los distritos cuentan con una forma geográfica lo más cercana a un polígono regular, es decir, son compactos y están conformados considerando un mejor traslado al interior de ellos y equilibrando la población de la entidad, por lo que cumplen con el criterio de compacidad.

En relación a la continuidad geográfica, que implica que por una parte el territorio del distrito se conforme de una sola pieza geométrica y por otra que implica que la combinación de secciones que conformen deben ser continuas, o sea, que todas y cada una de ellas, debe tener una relación de vecindad de uno o más secciones entre sí, esta se cumple en cada uno de los distritos del escenario y de ninguna forma se dan casos de distritos que envuelvan a otro distrito, como son el caso de distritos isla, respetando el criterio de continuidad.

Por otra parte en relación al equilibrio poblacional este se cumple en todos los casos, y solo en el distrito 8 (Río Bravo) se observa una distorsión justificada, en virtud de que es el único caso donde la desviación poblacional es del -21.65%; lo anterior obedece a una situación peculiar en su ubicación geográfica y a la de encontrarse en medio de la franja norte del

estado, donde este municipio como un solo distrito ayuda a mantener la compacidad los distritos de la franja norte del estado y asimismo ayuda a equilibrar la población del resto de distritos. Esta opción arrojada por el sistema, se mantuvo y se aceptó como caso especial ya que mantiene el equilibrio del escenario global del estado, y adicionalmente porque tiene un alto crecimiento poblacional el municipio de Río Bravo, por lo que en corto tiempo éste quedara dentro de los rangos de población. Por esta razón y tomando en cuenta los puntos anteriores fue considerada como viable dentro del escenario total, la concepción y validez del distrito 8.

En otro orden de ideas, la redistribución consideró la integración de municipios completos en la medida de lo posible, esta medida se respetó completamente en el escenario y considerando los casos de municipios con más de un distrito, fueron respetados los criterios completamente, solamente cabe resaltar un caso particular, el de Ciudad Victoria, donde por su situación geográfica y por la peculiaridad de estar envuelta por el municipio de Güemes, éste municipio tiene reducidas sus posibilidades de combinación en la parte norte, por lo que para el equilibrio del escenario global del estado, Ciudad Victoria quedó dividida en tres fracciones.

En virtud de lo anterior puede considerarse que el escenario final cumple con los criterios normativos, consideraciones jurisprudenciales y premisas científicas derivadas de la técnica de redistribución, y por ende mejora notablemente el equilibrio poblacional distrital actual del estado.

## Valoraciones adicionales y conclusiones finales.

### DISTRITACION ACTUAL

DISTRITO	POBLACION INEGI 2005	POBLACION / MEDIA POBLACIONAL	DESVIACIÓN	FUERA DE RANGO +- 15%
1	113452	0.72	-27.82	-12.82
2	192830	1.23	22.69	7.69
3	81451	0.52	-48.18	-33.18
4	51812	0.33	-67.03	-52.03
5	150662	0.96	-4.14	
6	112997	0.72	-28.11	-13.11
7	351391	2.24	123.57	108.57
8	107709	0.69	-31.47	-16.47
9	426530	2.71	171.38	156.38
10	67192	0.43	-57.25	-42.25
11	226890	1.44	44.36	29.36
12	231376	1.47	47.21	32.21
13	71549	0.46	-54.48	-39.48
14	223098	1.42	41.95	26.95
15	190515	1.21	21.22	6.22
16	128948	0.82	-17.96	-2.96
17	100231	0.64	-36.23	-21.23
18	110179	0.70	-29.90	-14.90
19	85426	0.54	-45.65	-30.65

POBLACION TOTAL: 3,024,238

MEDIA POBLACIONAL: 159,170.42

## ESCENARIO 2

DISTRITO	POBLACION INEGI 2005	POBLACION / MEDIA POBLACIONAL	DESVIACIÓN	FUERA DE RANGO +- 15%
1	117,982	85.83	-14.17	
2	119,514	86.94	-13.06	
3	118,342	86.09	-13.91	
4	146,823	106.81	6.81	
5	148,847	108.28	8.28	
6	150,340	109.37	9.37	
7	147,943	107.62	7.62	
8	107,709	78.35	-21.65	-6.65%
9	129,611	94.29	-5.71	
10	134,424	97.79	-2.21	
11	130,256	94.76	-5.24	
12	129,294	94.06	-5.94	
13	154,805	112.61	12.61	
14	151,650	110.32	10.32	
15	148,035	107.69	7.69	
16	136,046	98.97	-1.03	
17	124,444	90.53	-9.47	
18	142,887	103.94	3.94	
19	141,067	102.62	2.62	
20	140,252	102.03	2.03	
21	151,406	110.14	10.14	
22	152,561	110.98	10.98	

POBLACION TOTAL: **3,024,238**

MEDIA POBLACIONAL: **137,465.36**

Como resultado del escenario final de distritación, puede apreciarse notablemente la mejora de la distribución poblacional, asimismo, se eliminan

casos como el que prevalecía en anterior distrito 13 que no cumplía con el criterio de continuidad geográfica, se eliminan los casos como los del distrito 17 que por su forma geográfica no cumplía con el criterio de compacidad.

En conclusión, el escenario resultado del procesamiento informático y con las consideraciones incluidas por los partidos políticos mejora en gran medida el equilibrio poblacional de los distritos, misma situación que permitirá que el valor del voto de los ciudadanos tenga el mismo peso en cada uno de los distritos del estado, permitiendo dar certeza y equidad a los futuros comicios en la entidad.

## **ANEXOS**

Anexo I.- DATOS DE ALIMENTACIÓN DEL SISTEMA

Anexo II.- CARTOGRAFÍA DEL PRIMER ESCENARIO

Anexo III.- CARTOGRAFÍA DISTRITO POR DISTRITO DEL ESCENARIO FINAL

Anexo IV.- DESCRIPTIVO DE LOS LÍMITES DE LA REDISTRITACIÓN FINAL

Anexo V.- CARTOGRAFÍA REGIONAL Y ESTATAL.

Al efecto, quienes integramos este Consejo General de referencia, con fundamento en lo dispuesto por los artículos, 116, fracción IV, inciso b) de la Constitución Política de los Estados Unidos Mexicanos; 20, fracción II párrafo décimo tercero de la Constitución Local; DÉCIMO SEGUNDO Transitorio del Decreto LX-434, publicado el 25 de diciembre de 2008 en el Periódico Oficial del Estado de Tamaulipas, mediante el cual se realizaron modificaciones a diversos preceptos de la Constitución del Estado en materia electoral; 23; 127, fracción XXXV; 136 y 138 del Código Electoral

para el Estado de Tamaulipas; así como con base en los diversos acuerdos referentes al procedimiento de redistribución emitidos por la Comisión Especial para el Establecimiento de la Demarcación de los Distritos Electorales en Tamaulipas y por este propio Consejo General, tenemos a bien presentar el siguiente:

## A C U E R D O

**PRIMERO.** Se aprueba la nueva demarcación territorial de los veintidós distritos electorales uninominales en que se divide el estado y su respectiva cabecera distrital, quedando conformada la citada división territorial en los términos que se señalan a continuación:

**I.- Primer Distrito.- Cabecera: Nuevo Laredo Norte:** Comprende la parte norte de la municipalidad de Nuevo Laredo, con las siguientes secciones electorales:

DISTRITO	SECCION	DISTRITO	SECCION	DISTRITO	SECCION
1	749	1	768	1	789
1	750	1	769	1	790
1	751	1	770	1	800
1	752	1	771	1	801
1	753	1	772	1	802
1	754	1	775	1	803
1	755	1	776	1	804
1	756	1	777	1	805
1	757	1	778	1	806
1	758	1	779	1	807
1	759	1	780	1	808
1	760	1	781	1	809
1	761	1	782	1	810
1	762	1	783	1	811
1	763	1	784	1	812
1	764	1	785	1	903

1	765	1	786
1	766	1	787
1	767	1	788

**II.- Segundo Distrito.-** Cabecera: **Nuevo Laredo Sur:** Comprende la parte sur de la municipalidad de Nuevo Laredo, con las siguientes secciones electorales:

DISTRITO	SECCION	DISTRITO	SECCION	DISTRITO	SECCION
2	813	2	840	2	896
2	814	2	863	2	898
2	815	2	864	2	899
2	816	2	865	2	901
2	817	2	866	2	902
2	818	2	867	2	904
2	819	2	879		
2	839	2	889		

**III.- Tercer Distrito.-** Cabecera: **Nuevo Laredo Oriente:** Comprende la parte oriente de la municipalidad de Nuevo Laredo, con las siguientes secciones electorales:

DISTRITO	SECCION	DISTRITO	SECCION	DISTRITO	SECCION
3	773	3	836	3	870
3	774	3	837	3	871
3	791	3	838	3	872
3	792	3	841	3	873
3	793	3	842	3	874
3	794	3	843	3	875
3	795	3	844	3	876
3	796	3	845	3	877
3	797	3	846	3	878
3	798	3	847	3	880
3	799	3	848	3	881
3	820	3	849	3	882
3	821	3	850	3	883
3	822	3	851	3	884
3	823	3	852	3	885
3	824	3	853	3	886
3	825	3	854	3	887
3	826	3	855	3	888
3	827	3	856	3	890
3	828	3	857	3	891



DISTRITO	SECCION	DISTRITO	SECCION	DISTRITO	SECCION
3	829	3	858	3	892
3	830	3	859	3	893
3	831	3	860	3	894
3	832	3	861	3	895
3	833	3	862	3	897
3	834	3	868	3	900
3	835	3	869		

**IV.- Cuarto Distrito.-** Cabecera: **Miguel Alemán:** Comprende las municipalidades de Guerrero, Mier, Miguel Alemán, Camargo, Gustavo Díaz Ordaz y una parte del norte de la municipalidad de Reynosa, con las siguientes secciones electorales:

DISTRITO	SECCION	DISTRITO	SECCION	DISTRITO	SECCION
4	125	4	343	4	943
4	126	4	344	4	944
4	127	4	345	4	990
4	128	4	716	4	991
4	129	4	717	4	992
4	130	4	718	4	993
4	131	4	719	4	995
4	132	4	720	4	996
4	133	4	721	4	1018
4	134	4	722	4	1019
4	135	4	723	4	1020
4	136	4	724	4	1024
4	137	4	725	4	1025
4	138	4	726	4	1026
4	139	4	727	4	1051
4	140	4	728	4	1052
4	141	4	729	4	1074
4	142	4	730	4	1776
4	327	4	731	4	1777
4	328	4	732	4	1778
4	329	4	733	4	1779
4	330	4	734	4	1780
4	332	4	735	4	1781
4	333	4	736	4	1782
4	334	4	737	4	1783
4	335	4	738	4	1784
4	336	4	739	4	1785
4	337	4	740	4	1786
4	338	4	741	4	1787
4	339	4	742	4	1788
4	340	4	743	4	1789
4	341	4	744	4	1790

DISTRITO	SECCION	DISTRITO	SECCION	DISTRITO	SECCION
4	342	4	935		

**V.- Quinto Distrito.-** Cabecera: **Reynosa Norte:** Comprende una parte del norte de la municipalidad de Reynosa, con las siguientes secciones electorales:

DISTRITO	SECCION	DISTRITO	SECCION	DISTRITO	SECCION
5	936	5	971	5	1011
5	937	5	972	5	1012
5	938	5	973	5	1013
5	939	5	974	5	1014
5	940	5	975	5	1015
5	941	5	976	5	1016
5	942	5	977	5	1017
5	945	5	978	5	1027
5	946	5	979	5	1028
5	947	5	980	5	1029
5	948	5	981	5	1030
5	949	5	982	5	1031
5	950	5	983	5	1032
5	951	5	984	5	1033
5	952	5	985	5	1034
5	953	5	986	5	1037
5	954	5	987	5	1038
5	955	5	988	5	1039
5	956	5	989	5	1040
5	957	5	997	5	1041
5	958	5	998	5	1044
5	959	5	999	5	1045
5	960	5	1000	5	1046
5	961	5	1001	5	1047
5	962	5	1002	5	1048
5	963	5	1003	5	1049
5	964	5	1004	5	1050
5	965	5	1005	5	1065
5	966	5	1006	5	1081
5	967	5	1007	5	1082
5	968	5	1008	5	1083
5	969	5	1009		
5	970	5	1010		

**VI.- Sexto Distrito.-** Cabecera: **Reynosa Sur:** Comprende la parte sur rural de la municipalidad de Reynosa, con las siguientes secciones electorales:

DISTRITO	SECCION	DISTRITO	SECCION	DISTRITO	SECCION
6	994	6	1102	6	1753

DISTRITO	SECCION	DISTRITO	SECCION	DISTRITO	SECCION
6	1021	6	1114	6	1754
6	1035	6	1115	6	1755
6	1036	6	1116	6	1756
6	1042	6	1119	6	1757
6	1043	6	1123	6	1758
6	1053	6	1125	6	1759
6	1054	6	1126	6	1760
6	1055	6	1127	6	1761
6	1056	6	1128	6	1762
6	1057	6	1129	6	1763
6	1058	6	1130	6	1764
6	1059	6	1131	6	1765
6	1060	6	1132	6	1766
6	1061	6	1133	6	1767
6	1062	6	1134	6	1768
6	1063	6	1135	6	1769
6	1064	6	1136	6	1770
6	1067	6	1137	6	1771
6	1068	6	1138	6	1772
6	1069	6	1740	6	1773
6	1070	6	1741	6	1774
6	1071	6	1742	6	1775
6	1072	6	1743	6	1791
6	1073	6	1744		
6	1075	6	1745		
6	1076	6	1746		
6	1077	6	1747		
6	1078	6	1748		
6	1079	6	1749		
6	1080	6	1750		
6	1100	6	1751		
6	1101	6	1752		

**VII.- Séptimo Distrito.-** Cabecera: **Reynosa Sureste:** Comprende la parte sureste de la municipalidad de Reynosa, con las siguientes secciones electorales:

DISTRITO	SECCION	DISTRITO	SECCION	DISTRITO	SECCION
7	1066	7	1107	7	1799
7	1084	7	1108	7	1800
7	1085	7	1109	7	1801
7	1086	7	1110	7	1802
7	1087	7	1111	7	1803
7	1088	7	1112	7	1804
7	1089	7	1113	7	1805
7	1090	7	1117	7	1806
7	1091	7	1118	7	1807

DISTRITO	SECCION	DISTRITO	SECCION	DISTRITO	SECCION
7	1093	7	1120	7	1808
7	1094	7	1121	7	1809
7	1095	7	1122	7	1810
7	1096	7	1124	7	1811
7	1097	7	1792	7	1812
7	1098	7	1793	7	1813
7	1099	7	1794	7	1814
7	1103	7	1795	7	1815
7	1104	7	1796	7	1816
7	1105	7	1797	7	1817
7	1106	7	1798		

**VIII.- Octavo Distrito.-** Cabecera: **Río Bravo**: Comprende la municipalidad de Río Bravo, con las siguientes secciones electorales:

DISTRITO	SECCION	DISTRITO	SECCION	DISTRITO	SECCION
8	1139	8	1163	8	1187
8	1140	8	1164	8	1188
8	1141	8	1165	8	1189
8	1142	8	1166	8	1190
8	1143	8	1167	8	1191
8	1144	8	1168	8	1192
8	1145	8	1169	8	1193
8	1146	8	1170	8	1194
8	1147	8	1171	8	1195
8	1148	8	1172	8	1196
8	1149	8	1173	8	1197
8	1150	8	1174	8	1198
8	1151	8	1175	8	1199
8	1152	8	1176	8	1200
8	1153	8	1177	8	1201
8	1154	8	1178	8	1202
8	1155	8	1179	8	1203
8	1156	8	1180	8	1204
8	1157	8	1181	8	1205
8	1158	8	1182	8	1206
8	1159	8	1183	8	1207
8	1160	8	1184	8	1208
8	1161	8	1185	8	1209
8	1162	8	1186	8	1210

**IX.- Noveno Distrito.-** Cabecera: **Valle Hermoso**: Comprende la municipalidad de Valle Hermoso y la parte poniente de la municipalidad de Matamoros, con las siguientes secciones electorales:

DISTRITO	SECCION	DISTRITO	SECCION	DISTRITO	SECCION
----------	---------	----------	---------	----------	---------

DISTRITO	SECCION	DISTRITO	SECCION	DISTRITO	SECCION
9	515	9	1516	9	1543
9	547	9	1517	9	1544
9	562	9	1518	9	1545
9	626	9	1519	9	1546
9	627	9	1520	9	1547
9	679	9	1521	9	1548
9	680	9	1522	9	1549
9	681	9	1523	9	1550
9	682	9	1524	9	1551
9	683	9	1525	9	1552
9	684	9	1526	9	1553
9	685	9	1527	9	1554
9	686	9	1528	9	1555
9	687	9	1529	9	1556
9	688	9	1530	9	1557
9	689	9	1531	9	1558
9	690	9	1532	9	1559
9	691	9	1533	9	1560
9	695	9	1534	9	1561
9	696	9	1535		
9	697	9	1536		
9	698	9	1537		
9	701	9	1538		
9	702	9	1539		
9	703	9	1540		
9	705	9	1541		
9	706	9	1542		

**X.- Décimo Distrito.-** Cabecera: **Matamoros Norte:** Comprende la parte norte de la municipalidad de Matamoros, con las siguientes secciones electorales:

DISTRITO	SECCION	DISTRITO	SECCION	DISTRITO	SECCION
10	498	10	533	10	570
10	499	10	534	10	571
10	500	10	535	10	573
10	501	10	536	10	574
10	502	10	537	10	575
10	503	10	538	10	576
10	504	10	539	10	577
10	505	10	540	10	578
10	506	10	541	10	579
10	507	10	542	10	580
10	508	10	543	10	581
10	509	10	544	10	582
10	510	10	545	10	583
10	511	10	546	10	584

DISTRITO	SECCION	DISTRITO	SECCION	DISTRITO	SECCION
10	512	10	548	10	585
10	513	10	549	10	586
10	514	10	550	10	595
10	516	10	551	10	596
10	517	10	554	10	597
10	518	10	555	10	598
10	519	10	556	10	599
10	520	10	557	10	600
10	522	10	558	10	601
10	523	10	559	10	602
10	524	10	560	10	603
10	525	10	561	10	614
10	526	10	563	10	615
10	527	10	564	10	616
10	528	10	565	10	617
10	529	10	566		
10	530	10	567		
10	531	10	568		
10	532	10	569		

**XI.- Undécimo Distrito.-** Cabecera: **Matamoros Noreste:** Comprende la parte urbana noreste de la municipalidad de Matamoros, con las siguientes secciones electorales:

DISTRITO	SECCION	DISTRITO	SECCION	DISTRITO	SECCION
11	521	11	607	11	636
11	552	11	608	11	637
11	553	11	609	11	638
11	572	11	610	11	639
11	587	11	611	11	646
11	588	11	620	11	647
11	589	11	621	11	648
11	590	11	622	11	649
11	591	11	623	11	650
11	592	11	624	11	651
11	593	11	631	11	652
11	594	11	632	11	653
11	604	11	633	11	663
11	605	11	634	11	664
11	606	11	635	11	665

**XII.- Duodécimo Distrito.-** Cabecera: **Matamoros Sur:** Comprende la parte rural sureste de la municipalidad de Matamoros, con las siguientes secciones electorales:

DISTRITO	SECCION	DISTRITO	SECCION	DISTRITO	SECCION
12	612	12	656	12	675
12	613	12	657	12	676
12	618	12	658	12	677
12	619	12	659	12	678
12	625	12	660	12	692
12	628	12	661	12	693
12	629	12	662	12	694
12	630	12	666	12	699
12	640	12	667	12	700
12	641	12	668	12	704
12	642	12	669	12	707
12	643	12	670	12	708
12	644	12	671	12	709
12	645	12	672		
12	654	12	673		
12	655	12	674		

**XIII.- Décimo Tercer Distrito.-** Cabecera: **San Fernando:** Comprende las municipalidades de Méndez, San Fernando, Burgos, San Nicolás, Cruillas, San Carlos, Mainero, Villagrán, Hidalgo, Jiménez, Abasolo y Soto la Marina, con las siguientes secciones electorales:

DISTRITO	SECCION	DISTRITO	SECCION	DISTRITO	SECCION
13	1	13	408	13	1257
13	2	13	409	13	1258
13	3	13	410	13	1259
13	4	13	411	13	1260
13	5	13	710	13	1261
13	6	13	711	13	1262
13	8	13	712	13	1263
13	9	13	713	13	1264
13	10	13	714	13	1265
13	11	13	715	13	1266
13	12	13	1211	13	1267
13	108	13	1212	13	1268
13	109	13	1213	13	1269
13	110	13	1214	13	1270
13	111	13	1215	13	1271
13	112	13	1216	13	1272
13	113	13	1217	13	1273
13	114	13	1218	13	1274
13	115	13	1219	13	1275
13	259	13	1220	13	1276

DISTRITO	SECCION	DISTRITO	SECCION	DISTRITO	SECCION
13	260	13	1221	13	1277
13	261	13	1222	13	1278
13	262	13	1223	13	1279
13	263	13	1224	13	1280
13	264	13	1225	13	1281
13	265	13	1226	13	1282
13	346	13	1227	13	1283
13	347	13	1228	13	1284
13	348	13	1229	13	1285
13	349	13	1230	13	1286
13	350	13	1231	13	1287
13	351	13	1232	13	1288
13	352	13	1233	13	1289
13	353	13	1234	13	1290
13	354	13	1235	13	1291
13	355	13	1236	13	1292
13	356	13	1237	13	1293
13	357	13	1238	13	1294
13	358	13	1239	13	1295
13	359	13	1240	13	1296
13	360	13	1241	13	1297
13	361	13	1242	13	1298
13	362	13	1243	13	1299
13	363	13	1244	13	1300
13	364	13	1245	13	1301
13	365	13	1246	13	1302
13	366	13	1247	13	1303
13	367	13	1248	13	1712
13	381	13	1249	13	1713
13	382	13	1250	13	1714
13	383	13	1251	13	1715
13	384	13	1252	13	1716
13	385	13	1253	13	1717
13	386	13	1254	13	1718
13	387	13	1255		
13	388	13	1256		

**XIV.- Décimo Cuarto Distrito.-** Cabecera: **Victoria Norte:** Comprende las municipalidades de Padilla, Güemez y la parte norte de la municipalidad de Ciudad Victoria con las siguientes secciones electorales:

DISTRITO	SECCION	DISTRITO	SECCION	DISTRITO	SECCION
14	311	14	1566	14	1597
14	312	14	1567	14	1598
14	313	14	1568	14	1599
14	314	14	1569	14	1600



DISTRITO	SECCION	DISTRITO	SECCION	DISTRITO	SECCION
14	315	14	1570	14	1601
14	316	14	1571	14	1602
14	317	14	1572	14	1603
14	318	14	1573	14	1604
14	319	14	1574	14	1605
14	320	14	1575	14	1606
14	321	14	1576	14	1613
14	322	14	1577	14	1614
14	323	14	1578	14	1615
14	324	14	1579	14	1616
14	325	14	1580	14	1617
14	326	14	1581	14	1618
14	922	14	1582	14	1619
14	923	14	1583	14	1701
14	924	14	1584	14	1702
14	925	14	1585	14	1703
14	926	14	1586	14	1704
14	927	14	1587	14	1705
14	928	14	1588	14	1706
14	929	14	1591	14	1707
14	930	14	1592	14	1708
14	1562	14	1593		
14	1563	14	1594		
14	1564	14	1595		
14	1565	14	1596		

**XV.- Décimo Quinto Distrito.-** Cabecera: **Victoria Sur:** Comprende la parte urbana sur de la municipalidad de Ciudad Victoria con las siguientes secciones electorales:

DISTRITO	SECCION	DISTRITO	SECCION	DISTRITO	SECCION
15	1589	15	1641	15	1670
15	1590	15	1642	15	1671
15	1607	15	1643	15	1672
15	1608	15	1644	15	1674
15	1609	15	1645	15	1675
15	1610	15	1646	15	1676
15	1611	15	1647	15	1677
15	1612	15	1648	15	1678
15	1620	15	1649	15	1679
15	1621	15	1650	15	1680
15	1622	15	1651	15	1681
15	1623	15	1652	15	1686
15	1624	15	1653	15	1687
15	1625	15	1654	15	1688

DISTRITO	SECCION	DISTRITO	SECCION	DISTRITO	SECCION
15	1626	15	1655	15	1689
15	1627	15	1656	15	1690
15	1628	15	1657	15	1691
15	1629	15	1658	15	1692
15	1630	15	1659	15	1693
15	1631	15	1660	15	1694
15	1632	15	1661	15	1695
15	1633	15	1662	15	1696
15	1634	15	1663	15	1697
15	1635	15	1664	15	1698
15	1636	15	1665		
15	1637	15	1666		
15	1638	15	1667		
15	1639	15	1668		
15	1640	15	1669		

**XVI.- Décimo Sexto Distrito.-** Cabecera: **Jaumave**: Comprende la parte rural sur de la municipalidad de Ciudad Victoria y las municipalidades de Casas, Llera, Xicoténcatl, Gómez Farías, Jaumave, Miquihuana, Bustamante, Palmillas, Tula y Ocampo con las siguientes secciones electorales:

DISTRITO	SECCION	DISTRITO	SECCION	DISTRITO	SECCION
16	116	16	398	16	1511
16	117	16	399	16	1512
16	118	16	400	16	1513
16	119	16	401	16	1514
16	120	16	402	16	1515
16	121	16	403	16	1673
16	122	16	404	16	1682
16	123	16	405	16	1683
16	124	16	406	16	1684
16	143	16	407	16	1685
16	144	16	745	16	1699
16	145	16	746	16	1700
16	146	16	747	16	1709
16	147	16	748	16	1710
16	148	16	908	16	1711
16	149	16	909	16	1719
16	150	16	910	16	1720
16	266	16	911	16	1721
16	267	16	912	16	1722
16	268	16	913	16	1723
16	269	16	914	16	1724

DISTRITO	SECCION	DISTRITO	SECCION	DISTRITO	SECCION
16	270	16	915	16	1725
16	271	16	916	16	1726
16	272	16	917	16	1727
16	368	16	918	16	1728
16	369	16	919	16	1729
16	370	16	920	16	1730
16	371	16	921	16	1731
16	372	16	931	16	1732
16	373	16	932	16	1733
16	374	16	933	16	1734
16	375	16	934	16	1735
16	376	16	1497	16	1736
16	377	16	1498	16	1737
16	378	16	1499	16	1738
16	379	16	1500	16	1739
16	380	16	1501		
16	389	16	1502		
16	390	16	1503		
16	391	16	1504		
16	392	16	1505		
16	393	16	1506		
16	394	16	1507		
16	395	16	1508		
16	396	16	1509		
16	397	16	1510		

**XVII.- Décimo Séptimo Distrito.-** Cabecera: **El Mante:** Comprende las municipalidades de El Mante, Antiguo Morelos y Nuevo Morelos con las siguientes secciones electorales:

DISTRITO	SECCION	DISTRITO	SECCION	DISTRITO	SECCION
17	101	17	438	17	471
17	102	17	439	17	472
17	103	17	440	17	473
17	104	17	441	17	474
17	105	17	442	17	475
17	106	17	443	17	476
17	107	17	444	17	477
17	412	17	445	17	478
17	413	17	446	17	479
17	414	17	447	17	480
17	415	17	448	17	481
17	416	17	449	17	482
17	417	17	450	17	483
17	418	17	451	17	484
17	419	17	452	17	485
17	420	17	453	17	486

DISTRITO	SECCION	DISTRITO	SECCION	DISTRITO	SECCION
17	421	17	454	17	487
17	422	17	455	17	488
17	423	17	456	17	489
17	424	17	457	17	490
17	425	17	458	17	491
17	426	17	459	17	492
17	427	17	460	17	493
17	428	17	461	17	494
17	429	17	462	17	495
17	430	17	463	17	496
17	431	17	464	17	497
17	432	17	465	17	905
17	433	17	466	17	906
17	434	17	467	17	907
17	435	17	468		
17	436	17	469		
17	437	17	470		

**XVIII.- Décimo Octavo Distrito.-** Cabecera: **González:** Comprende las municipalidades de Aldama, González y una parte del norte de la municipalidad de Altamira con las siguientes secciones electorales:

DISTRITO	SECCION	DISTRITO	SECCION	DISTRITO	SECCION
18	13	18	47	18	282
18	14	18	48	18	283
18	15	18	49	18	284
18	16	18	50	18	285
18	17	18	51	18	286
18	18	18	52	18	287
18	19	18	53	18	288
18	20	18	54	18	289
18	21	18	55	18	290
18	22	18	56	18	291
18	23	18	57	18	292
18	24	18	58	18	293
18	25	18	59	18	294
18	26	18	60	18	295
18	27	18	61	18	296
18	28	18	62	18	297
18	29	18	63	18	298
18	30	18	64	18	299
18	31	18	65	18	300
18	32	18	66	18	301
18	33	18	67	18	302
18	34	18	68	18	303

DISTRITO	SECCION	DISTRITO	SECCION	DISTRITO	SECCION
18	35	18	69	18	304
18	36	18	70	18	305
18	37	18	273	18	306
18	38	18	274	18	307
18	39	18	275	18	308
18	40	18	276	18	309
18	41	18	277	18	310
18	42	18	278		
18	43	18	279		
18	44	18	280		
18	46	18	281		

**XIX.- Décimo Noveno Distrito.-** Cabecera: **Altamira**: Comprende la parte sur de la municipalidad de Altamira y una parte del norte de la municipalidad de Ciudad Madero con las siguientes secciones electorales:

DISTRITO	SECCION	DISTRITO	SECCION	DISTRITO	SECCION
19	45	19	89	19	158
19	71	19	90	19	159
19	72	19	91	19	160
19	73	19	92	19	161
19	74	19	93	19	162
19	75	19	94	19	163
19	76	19	95	19	164
19	77	19	96	19	165
19	78	19	97	19	166
19	79	19	98	19	167
19	80	19	99	19	168
19	81	19	100		
19	82	19	151		
19	83	19	152		
19	84	19	153		
19	85	19	154		
19	86	19	155		
19	87	19	156		
19	88	19	157		

**XX.- Vigésimo Distrito.-** Cabecera: **Ciudad Madero**: Comprende la parte sur de la municipalidad de Ciudad Madero con las siguientes secciones electorales:

DISTRITO	SECCION	DISTRITO	SECCION	DISTRITO	SECCION
20	169	20	200	20	230
20	170	20	201	20	231
20	171	20	202	20	232
20	172	20	203	20	233

DISTRITO	SECCION	DISTRITO	SECCION	DISTRITO	SECCION
20	173	20	204	20	234
20	174	20	205	20	235
20	175	20	206	20	236
20	177	20	207	20	237
20	178	20	208	20	238
20	179	20	209	20	239
20	180	20	210	20	240
20	181	20	211	20	241
20	182	20	212	20	242
20	183	20	213	20	243
20	184	20	214	20	244
20	185	20	215	20	245
20	186	20	216	20	246
20	187	20	217	20	247
20	188	20	218	20	248
20	189	20	219	20	249
20	190	20	220	20	250
20	191	20	221	20	251
20	192	20	222	20	252
20	193	20	223	20	253
20	194	20	224	20	254
20	195	20	225	20	255
20	196	20	226	20	256
20	197	20	227	20	257
20	198	20	228	20	258
20	199	20	229		

**XXI.- Vigésimo Primer Distrito.-** Cabecera: **Tampico Norte:** Comprende la parte urbana norte de la municipalidad de Tampico con las siguientes secciones electorales:

DISTRITO	SECCION	DISTRITO	SECCION	DISTRITO	SECCION
21	1304	21	1329	21	1354
21	1305	21	1330	21	1355
21	1306	21	1331	21	1356
21	1307	21	1332	21	1359
21	1308	21	1333	21	1360
21	1309	21	1334	21	1361
21	1310	21	1335	21	1362
21	1311	21	1336	21	1363
21	1312	21	1337	21	1364
21	1313	21	1338	21	1365
21	1314	21	1339	21	1366
21	1315	21	1340	21	1367
21	1316	21	1341	21	1368
21	1317	21	1342	21	1369

DISTRITO	SECCION	DISTRITO	SECCION	DISTRITO	SECCION
21	1318	21	1343	21	1370
21	1319	21	1344	21	1371
21	1320	21	1345	21	1372
21	1321	21	1346	21	1373
21	1322	21	1347	21	1375
21	1323	21	1348	21	1377
21	1324	21	1349	21	1378
21	1325	21	1350	21	1387
21	1326	21	1351		
21	1327	21	1352		
21	1328	21	1353		

**XXII.- Vigésimo Segundo Distrito.-** Cabecera: **Tampico Sur:** Comprende la parte urbana sur y suroeste de la municipalidad de Tampico con las siguientes secciones electorales:

DISTRITO	SECCION	DISTRITO	SECCION	DISTRITO	SECCION
22	1358	22	1417	22	1457
22	1374	22	1418	22	1458
22	1376	22	1419	22	1459
22	1379	22	1420	22	1460
22	1380	22	1421	22	1461
22	1381	22	1422	22	1462
22	1382	22	1423	22	1463
22	1383	22	1424	22	1464
22	1384	22	1425	22	1465
22	1385	22	1426	22	1466
22	1386	22	1427	22	1467
22	1388	22	1428	22	1468
22	1389	22	1429	22	1469
22	1390	22	1430	22	1470
22	1391	22	1431	22	1471
22	1392	22	1432	22	1472
22	1393	22	1433	22	1473
22	1394	22	1434	22	1474
22	1395	22	1435	22	1475
22	1396	22	1436	22	1476
22	1397	22	1437	22	1477
22	1398	22	1438	22	1478
22	1399	22	1439	22	1479
22	1400	22	1440	22	1480
22	1401	22	1441	22	1481
22	1402	22	1442	22	1482
22	1403	22	1443	22	1483
22	1404	22	1444	22	1484
22	1405	22	1445	22	1485

DISTRITO	SECCION	DISTRITO	SECCION	DISTRITO	SECCION
22	1406	22	1446	22	1486
22	1407	22	1447	22	1487
22	1408	22	1448	22	1488
22	1409	22	1449	22	1489
22	1410	22	1450	22	1490
22	1411	22	1451	22	1491
22	1412	22	1452	22	1492
22	1413	22	1453	22	1493
22	1414	22	1454	22	1494
22	1415	22	1455	22	1495
22	1416	22	1456	22	1496

**SEGUNDO.** Se instruye a la Secretaria Ejecutiva para realizar las acciones administrativas conducentes para que, en su momento, se verifique la oportuna integración, instalación y adecuado funcionamiento de los órganos distritales que resulten necesarios, de conformidad a la nueva distribución territorial de los distritos electorales uninominales.

**TERCERO.** Se instruye a la Secretaria Ejecutiva en coordinación con la Dirección Ejecutiva de Organización Electoral, diseñe e instrumente una campaña de difusión con el objeto de informar y dar a conocer la nueva demarcación territorial objeto de este acuerdo.

**CUARTO.** Se instruye a la Dirección Ejecutiva de Organización Electoral para que elabore una memoria técnica de los trabajos de distritación.

**QUINTO.** Publíquese este Acuerdo en los estrados y en la página de Internet del Instituto para conocimiento público, asimismo, publíquense los puntos resolutivos del presente acuerdo en el Periódico Oficial del Estado.

ASÍ LO APROBARON POR MAYORÍA DE VOTOS LAS CONSEJERAS Y LOS CONSEJEROS ELECTORALES DEL CONSEJO GENERAL EN SESION No. 9 EXTRAORDINARIA DE FECHA 28 DE SEPTIEMBRE DEL 2009, LIC. JESUS MIGUEL GRACIA RIESTRA C.P. JORGE LUIS NAVARRO CANTU, MCA. JOSE GERARDO CARMONA GARCIA, C. MA. BERTHA ZÚNIGA MEDINA, ARQ. GUILLERMO TIRADO SALDIVAR Y C.P. NÉLIDA CONCEPCIÓN ELIZONDO ALMAGUER, ANTE LA PRESENCIA DE LOS REPRESENTANTES DE LOS PARTIDOS POLÍTICOS ASISTENTES, POR LO QUE CON FUNDAMENTO EN EL ARTÍCULO 133 FRACCIÓN VIII DEL CODIGO ELECTORAL EN FÉ DE VERDAD Y



PARA CONSTANCIA LEGAL FIRMAN EL PRESENTE PROVEÍDO EL LIC. JESÚS MIGUEL GRACIA RIESTRA  
CONSEJERO PRESIDENTE Y EL LIC. OSCAR BECERRA TREJO, SECRETARIO EJECUTIVO DEL INSTITUTO  
ELECTORAL DE TAMAULIPAS. DOY FE

LIC. JESÚS MIGUEL GRACIA RIESTRA  
PRESIDENTE

LIC. OSCAR BECERRA TREJO  
SECRETARIO EJECUTIVO

--- ENSEGUIDA SE PUBLICO EN LOS ESTRADOS DEL INSTITUTO Y SU PÁGINA DE INTERNET. CONSTE. ---  
-----